



سازمان اسناد و کتابخانه ملی  
جمهوری اسلامی ایران

# سازمان اسناد و کتابخانه ملی

سال ۲۵۲۵ شمسی



## علائم اختصاری نشریات مرکز آمار ایران

	°
رقم مساوی صفر است	
آمار وجود ندارد (آمارگیری یا آماربرداری نشده)	-
رقم دردسترس نیست (از قبیل عدم انتشار)	° ° °
صفاتیکه ذاتا "یا عملا" وجود ندارد	x
رقم کمتر از نصف واحد است	+
رقم قابل صرف نظر است	//
ارقام جنبه تخمین دارد	*
ارقام غیرقطعی است (باقید احتیاط تلقی شود)	* *
رقم در جمع فرعی و جمع کل نیآمده است	()

اختلاف در سرجمعها بعلت سراسر است کردن ارقام است .  
محاسبه نسبتها و شاخص ها قبل از سراسر است کردن  
ارقام صورت گرفته است .

### عنوان

پهنگفتار -----  
 علائم اختصاری -----  
 بخش اول : مشخصات جغرافیائی و  
 فصل اول - مشخصات جغرافیائی  
 فصل دوم - مشخصات اقلیمی  
 بخش دوم : خصوصیات اجتماعی و  
 فصل سوم - جمعیت -----  
 توزیع خانوار -----  
 توزیع جمعیت -----  
 متولدین و فوت شدگان  
 ازدواج و طلاق -----  
 فوت شدگان در تهران بر  
 فوت شدگان در ۱۴ شهر  
 فصل چهارم - نیروی انسانی  
 جمعیت فعال -----  
 جمعیت شاغل -----  
 جمعیت مهاجر -----  
 مزد و حقوق بگیران -----  
 فصل پنجم آموزش -----  
 وضع سواد و درجات تحصیلی  
 آموزش بزرگسالان و آموزش  
 کودکانها -----  
 دبستانهای عادی و سپاهی  
 مدارس راهنمایی تحصیلی  
 دبیرستانهای عمومی -----  
 آموزش فنی و حرفه ای و انستت  
 دانشسراها و تربیت معلم -----  
 آموزش عالی -----  
 هزینه های آموزشی کشور -----



## فهرست مندرجات

<u>صفحه</u>	<u>عنوان</u>
الف	پیشگفتار
ب	علائم اختصاری
	بخش اول : مشخصات جغرافیائی و اقلیمی
۱	فصل اول - مشخصات جغرافیائی و تقسیمات کشوری
۹	فصل دوم - مشخصات اقلیمی
	بخش دوم : خصوصیات اجتماعی و نفوس
۲۹	فصل سوم - جمعیت
۳۰	توزیع خانوار
۳۱	توزیع جمعیت
۳۶	متولدین و فوت شدگان
۳۷	ازدواج و طلاق
۴۲	فوت شدگان در تهران بزرگ
۴۴	فوت شدگان در ۱۴ شهر بزرگ
۴۹	فصل چهارم - نیروی انسانی
۵۰	جمعیت فعال
۵۶	جمعیت شاغل
۶۸	جمعیت مهاجر
۷۱	مزد و حقوق بگیران
۷۹	فصل پنجم آموزش
۸۱	وضع سواد و درجات تحصیلی جمعیت کشور
۸۴	آموزش بزرگسالان و آموزش کودکان استثنائی
۸۷	کودکستانها
۸۹	دبستانهای عادی و سپاهی دانش
۹۴	مدارس راهنمائی تحصیلی
۹۶	دبیرستانهای عمومی
۹۸	آموزش فنی و حرفه ای و انستیتو تکنولوژی
۱۰۲	دانشسراها و تربیت معلم
۱۰۵	آموزش عالی
۱۰۸	هزینه های آموزشی کشور



فصل ششم - بهداشت و درمان -	۱۱۱	فصل ششم - بهداشت و درمان -
نیروی انسانی در خدمت بهداشت -	۱۱۲	نیروی انسانی در خدمت بهداشت -
تاسیسات و تجهیزات درمانی -	۱۱۶	تاسیسات و تجهیزات درمانی -
بیشگیری درمان -	۱۲۴	بیشگیری درمان -
بهداشت و تنظیم خانواده -	۱۲۷	بهداشت و تنظیم خانواده -
فصل هفتم - مسکن -	۱۳۱	فصل هفتم - مسکن -
واحدهای مسکونی -	۱۳۲	واحدهای مسکونی -
اعتبارات و سرمایه گذاری -	۱۳۹	اعتبارات و سرمایه گذاری -
فصل هشتم - ورزش و تفریحات سالم -	۱۴۱	فصل هشتم - ورزش و تفریحات سالم -
ورزش -	۱۴۲	ورزش -
بیش آهنگی -	۱۴۹	بیش آهنگی -
فصل نهم - فرهنگ و ارتباط جمعی -	۱۵۵	فصل نهم - فرهنگ و ارتباط جمعی -
رادیو تلویزیون -	۱۵۶	رادیو تلویزیون -
برنامه های تاتروسینما -	۱۶۰	برنامه های تاتروسینما -
مطبوعات ، کتابخانه -	۱۶۸	مطبوعات ، کتابخانه -
موزه ها و سایر نهادهای فرهنگی -	۱۷۵	موزه ها و سایر نهادهای فرهنگی -
فصل دهم - رفاه و تامین اجتماعی -	۱۸۱	فصل دهم - رفاه و تامین اجتماعی -
بیمه شدگان -	۱۸۳	بیمه شدگان -
مستمری بگیران -	۱۹۰	مستمری بگیران -
سهیم کردن کارگران در سود کارخانجات -	۱۹۲	سهیم کردن کارگران در سود کارخانجات -
سازمانهای خیریه -	۱۹۳	سازمانهای خیریه -
فصل یازدهم - قضائی -	۱۹۷	فصل یازدهم - قضائی -
آمار محاکم -	۱۹۹	آمار محاکم -
آمار جرائم -	۲۰۰	آمار جرائم -
دادگاههای حمایت خانواده -	۲۰۱	دادگاههای حمایت خانواده -
خانه های انصاف و شوراهای داوری -	۲۰۲	خانه های انصاف و شوراهای داوری -
تصادف و سوانح -	۲۰۳	تصادف و سوانح -
بخش سوم : منابع اقتصادی		بخش سوم : منابع اقتصادی
فصل دوازدهم - کشاورزی -	۲۰۷	فصل دوازدهم - کشاورزی -
تولیدات کشاورزی -	۲۰۹	تولیدات کشاورزی -

قیمت و ارزش تولیدات -
صادرات و واردات -
اعتبارات کشاورزی -
کود و سموم -
اشتغال در بخش کشاورزی -
بذرونهال درختان بارور -
ماشینها و ادوات کشاورزی -
اراضی کشاورزی -
اصلاحات ارضی -
فصل سیزدهم - آب -
آبهای سطحی -
آبهای زیرزمینی -
فصل چهاردهم - جنگل و مرتع -
آمار جنگلها -
صادرات و واردات چوب -
آمار مراتع -
حفاظت خاک -
فصل پانزدهم - دام -
تعداد دام کشور -
فرآورده های دامی -
بیشگیری و مبارزه علیه بیماریها -
فصل شانزدهم - شیلات -
شیلات شمال -
شیلات جنوب -
فصل هفدهم - معدن -
مشخصات کلی -
نیروی انسانی -
سرمایه گذاری -
تولید و صادرات -
فصل هجدهم - صنعت -



صفحه	عنوان
۲۲۷	قیمت و ارزش تولیدات
۲۳۳	صادرات و واردات
۲۳۷	اعتبارات کشاورزی
۲۴۳	کود و سموم
۲۵۲/۸	اشتغال در بخش کشاورزی
۲۵۲/۱۲	بذرونهال درختان بارور
۲۵۲/۲۳	ماشینها و ادوات کشاورزی
۲۵۲/۲۸	اراضی کشاورزی
۲۵۲/۴۶	اصلاحات ارضی
۲۵۳	فصل سیزدهم - آب
۲۵۴	آبهای سطحی
۲۵۷	آبهای زیرزمینی
۲۶۷	فصل چهاردهم - جنگل و مرتع
۲۷۰	آمار جنگلها
۲۷۵	صادرات و واردات چوب
۲۷۵	آمار مراتع
۲۷۸	حفاظت خاک
۲۸۱	فصل پانزدهم - دام
۲۸۲	تعداد دام کشور
۲۹۰	فرآورده های دامی
۲۹۶	پیشگیری و مبارزه علیه بیماریهای دامی
۲۹۹	فصل شانزدهم - شیلات
۳۰۱	شیلات شمال
۳۰۷	شیلات جنوب
۳۰۹	فصل هفدهم - معدن
۳۱۱	مشخصات کلی
۳۱۴	نیروی انسانی
۳۱۴	سرمایه گذاری
۳۱۴	تولید و صادرات
۳۱۷	فصل هجدهم - صنعت

صفحه
۱۱۱
۱۱۲
۱۱۶
۱۲۴
۱۲۷
۱۳۱
۱۳۲
۱۳۹
۱۴۱
۱۴۲
۱۴۹
۱۵۵
۱۵۶
۱۶۰
۱۶۸
۱۷۵
۱۸۱
۱۸۳
۱۹۰
۱۹۲
۱۹۳
۱۹۷
۱۹۹
۲۰۰
۲۰۱
۲۰۲
۲۰۳
۲۰۷
۲۰۹



عنوان

صفحه

عنوان

بورس - - - - -	۳۱۹	آمارکارگاههای بزرگ صنعتی
فصل بیست و پنجم - بیمه های تجاری	۳۲۵	آمارکارگاههای کوچک نساجی
بازار بیمه ایران	۳۲۹	فصل نوزدهم - ساختمان
بخش ششم : مبادلات	۳۳۱	اطلاعات عمومی
فصل بیست و ششم - راهپا و حمل و نقل	۳۳۴	سرمایه گذاری و هزینه های ساختمانی بخش خصوصی
راهپا و حمل و نقل زمینی - - -	۳۳۹	سرمایه گذاری و هزینه های ساختمانی بخش عمومی
حمل و نقل دریائی	۳۴۶	اعتبارات پرداختی و مصوب ساختمانی در برنامه پنجم عمرانی کشور
حمل و نقل هوائی		بخش چهارم : نیرو و سوخت
فصل بیست و هفتم - مخابرات و ارتباطات	۳۴۹	فصل بیستم - نفت و گاز
پست	۳۵۰	مشخصات کلی
تلگراف	۳۵۱	نیروی انسانی
تلفن	۳۵۲	تولید و پالایش، مصرف و صادرات
رادیو	۳۵۲	درآمد و هزینه
تلویزیون	۳۵۲	فصل بیست و یکم - برق
فصل بیست و هشتم - جهانگردی	۳۵۹	مشخصات کلی
ورود جهانگردان	۳۶۲	نیروی انسانی
درآمد ارزی کشور از جهانگردی	۳۶۴	سرمایه گذاری
تاسیسات جهانگردی	۳۶۶	تولید، فروش و اشتراک
خروج اتباع ایرانی از کشور	۳۶۶	فصل بیست و دوم - انرژی و اتم
فصل بیست و نهم - بازرگانی داخلی	۳۷۳	مصارف کلی
ارزش داده ها گرفته ها، ارزش معاملات ثبت شده	۳۷۴	راکتورهای اتمی
بهرات	۳۷۸	بخش پنجم : سازمانهای اقتصادی
ثبت انحلال شرکتها	۳۷۹	فصل بیست و سوم - شرکتهای تعاونی
فصل سی ام - بازرگانی خارجی	۳۸۰	شرکتهای تعاونی کشور
واردات	۳۸۵	فصل بیست و چهارم - بانک پول و بورس
صادرات	۳۸۷	واحدهای بانکی و تراژنامه بانکها
صادرات مواد نفتی	۳۸۷	پول و پشتوانه
فصل سی و یکم - موازنه پرداختها	۳۸۹	سپرده و پس انداز
	۳۹۰	اعتبارات
	۳۹۱	



صفحه	عنوان
۳۹۲	بوس
۳۹۵	فصل بیست و پنجم - بیمه های تجاری
۳۹۶	بازاریمیه ایران بخش ششم : مبادلات
۳۹۹	فصل بیست و ششم - راهها و حمل و نقل
۴۰۳	راهها و حمل و نقل زمینی
۴۱۰	حمل و نقل دریائی
۴۱۲	حمل و نقل هوائی
۴۱۹	فصل بیست و هفتم - مخابرات و ارتباطات
۴۲۰	پست
۴۲۵	تلگراف
۴۲۶	تلفن
۴۳۳	رادیو
۴۳۵	تلویزیون
۴۳۷	فصل بیست و هشتم - جهانگردی
۴۳۹	ورود جهانگردان
۴۴۶	درآمداری کشور از جهانگردی
۴۴۷	تاسیسات جهانگردی
۴۴۸	خروج اتباع ایرانی از کشور
۴۴۹	فصل بیست و نهم - بازرگانی داخلی
۴۵۰	ارزش داده ها گرفته ها ، ارزش افزوده
۴۵۳	معاملات ثبت شده
۴۵۹	بروات
۴۶۰	ثبت انحلال شرکتهای
۴۶۵	فصل سی ام - بازرگانی خارجی
۴۶۷	واردات
۴۷۸	صادرات
۴۹۲	صادرات مواد نفتی
۴۹۳	فصل سی و یکم - موازنه پرداختها

صفحه

۳۱۹  
۳۲۵  
۳۲۹  
۳۳۱  
۳۳۴  
۳۳۹  
۳۴۶  
۳۴۹  
۳۵۰  
۳۵۱  
۳۵۲  
۳۵۷  
۳۵۹  
۳۶۲  
۳۶۴  
۳۶۶  
۳۶۶  
۳۷۳  
۳۷۴  
۳۷۸  
۳۷۹  
۳۸۰  
۳۸۵  
۳۸۷  
۳۸۹  
۳۹۰  
۳۹۱




۴۹۶	موازنه پرداختها
۵۰۰	موازنه ارزی
	بخش هشتم: قیمت، درآمد و مصرف
۵۰۳	فصل سی و دوم - قیمت و هزینه زندگی
۵۰۴	شاخص بهای کالاها و خدمات مصرفی
۵۰۹	شاخص بهای عمده فروش کالاها
۵۱۵	فصل سی و سوم - بودجه خانوار
۵۱۶	مصرف خانوار در مناطق شهری
۵۱۸	مصرف خانوار در مناطق روستائی
۵۲۰	مقایسه مصرف خانوار در مناطق شهری و روستائی
۵۲۲	مصرف خانوار به تفکیک تقسیمات کشوری
	بخش هشتم: مالی
۵۲۷	فصل سی و چهارم - بودجه کشور
۵۲۹	بودجه کل کشور
۵۳۱	پرداختهای عمرانی سازمان برنامه و بودجه
۵۳۲	توزیع اعتبارات دولت
۵۳۴	هزینه ها و پرداختهای شهرداری های کشور
	بخش نهم: حسابهای ملی
۵۳۷	فصل سی و پنجم - حسابهای ملی
۵۴۰	تولید ملی - هزینه ملی - حسابهای ترکیبی - سرمایه گذاری
	بخش دهم: امور سیاسی و بین المللی
۵۵۳	فصل سی و ششم - امور سیاسی
۵۵۴	نمایندگیهای سیاسی
۵۵۹	سازمانهای بین المللی و معاهدات
۵۶۵	نمایندگان مجلسین
۵۶۸	آراء ماخوذه
۵۷۱	کابینه های مشروطیت
۵۷۲	تشکیلات دولت شاهنشاهی
۵۷۷	فصل سی و هفتم - آمارهای بین المللی



دوازدهم  
چهارم  
نهم  
فصل





مشخصات  
جغرافیایی و  
تقسیمات کشوری  
فصل ۱ - بخش ۱

صفحه

۴۹۶

۵۰۰

۵۰۳

۵۰۴

۵۰۹

۵۱۵

۵۱۶

۵۱۸

۵۲۰

۵۲۲

۵۲۷

۵۲۹

۵۳۱

۵۳۲

۵۳۴

۵۳۷

۵۴۰

۵۵۳

۵۵۴

۵۵۹

۵۶۵

۵۶۸

۵۷۱

۵۷۳

۵۷۷



## فصل ۱ -

### مشخصات جغرافیایی و تقسیمات کشوری

کشور ایران قسمت غربی فلات وسیعی به همین نام در جنوب غربی قاره آسیا است که از غرب، شمال و جنوب شرقی به ترتیب به وسیله جلگه های وسیع آبرفتی بین النهرین (دجله و فرات)، کورا، ماوراالنهر (آمودریا و سیردریا) و سند محدود می شود.

مرز سیاسی کنونی کشور ایران از شمال به اتحاد جماهیر شوروی و دریای خزر، از جنوب به خلیج فارس و دریای عمان، از شرق به افغانستان و پاکستان و از غرب به عراق و ترکیه محدود است. مساحت آن کمی بیش از ۱۶۴۸۰۰۰۰ کیلومتر مربع و تقریباً "به شکل چهارضلعی نامنظمی است که طول بزرگترین قطر آن در جهت شمال غربی، جنوب شرقی از آزارات تا گواتر در حدود ۲۲۱۰ کیلومتر و طول قطر کوچک آن در جهت شمال شرقی، جنوب غربی از سرخس تا دهانه اروندرود در حدود ۱۴۰۰ کیلومتر است. شمالی ترین حد آن تقریباً " ۳۹/۵۰ و جنوبی ترین نقطه آن در حوالی ۲۵ درجه عرض شمالی است از لحاظ طول جغرافیایی بین ۴۴ و ۶۳ درجه طول شرقی از نصف النهار گرینویچ قرار گرفته است.

ناهمواریهای ایران را با توجه به شکل آنها میتوان در سه تقسیم بندی زیر بیان نمود.

#### ۱- مناطق کوهستانی

با توجه به شکل پراکندگی و جهت گسترش ارتفاعات ممکن است مجموعه کوهستانهای ایران را به چهار منطقه متمایز شرح زیر تقسیم نمود.

الف - رشته کوههای شمالی

ب - رشته کوههای غربی و جنوبی

ج - کوههای مرکزی

د - ارتفاعات شرقی

۲- چاله های داخلی

همزمان با بالا آمدن ارتفاعات فلات ایران در فواصل آنها و بطور پراکنده چاله های ساختمانی متعدد بزرگ و کوچکی نیز بوجود آمده است بسیاری از این چاله ها حوضه انتهائی رودخانه هائی است که از کوهستانهای حاشیه به آن سرازیر شده و در طول دوران چهارم بسته به قدرت فرسایش از آبرفت



سیلابها انباشته شده است. گاهی ساختمان طبقات در داخل چاله ها و زمانی فرسایش تخریبی شکل هموار کف چاله ها را بوجود آورده است. تفاوت شرایط اقلیمی و مساعدت یا عدم مساعدت آن در مناطق مختلف چهره های متنوعی به چاله های داخلی بخشیده است.

در شرایط آب و هوایی مساعد و رطوبت کافی دشتهای سرسبز و حاصلخیزی مانند ماهیدشت در کرمانشاهان بوجود آمده و در شرایط اقلیمی نامساعد و سخت بیابانهای خشک و شور هزار و کویرها بر همه جا مستولی شده است.

مناسفانه قسمت وسیعی از سرزمین ما را بیابانها در بر گرفته که بزرگترین آنها دشت کویر در جنوب البرز و خشکترین و پستترین آنها دشت لوسون در جنوب شرقی ایران است.

برپهنه بیابانها در اثر فرسایش باد عوارض ویژه ای بوجود آمده که نمونه های مشخص آن شامل تلها، تپه ها و هرمهای ماسه ای، شیارهای موازی و بالاخره کویرها و باتلاقها است که همه جا بطور پراکنده به چشم می خورد. گویانکه نوار بیابان در بیشتر کشورهای عرض متوسط کشیده شده و عوارض فوق در همه بیابانها وجود دارد اما به احتمال زیاد لوت خشکترین و سوزانترین بیابانهای دنیا است و عوارضی که در آن وجود دارد از بعضی جهات سمبل نمونه های مشابه خود می باشد.

مرتفعترین هرم ماسه ای دنیا با ارتفاع بیش از ۲۳ متر در ریکیهای شرقی دشت لوت واقع شده کلاتها شامل رشته تپه های موازی و نتیجه مشترک فرسایش آب و باد به عرض ۶۰ و طول ۱۵۰ کیلومتر در مغرب همین بیابان در دنیا بی نظیر است. هر چند مناطق فاقد حیات جانوری و گیاهی در بیشتر بیابانها وجود دارد اما در مرکز دشت لوت وسعت این منطقه شاید بیش از هر بیابان دیگر است.

۳- پایکوههای داخلی و جلگه های ساحلی

در حد فاصل رشته کوهها و چاله های داخلی از یک طرف و دریاهای کناری ایران از طرف دیگر پایکوهها و جلگه های ساحلی دریای خزر و خلیج فارس و بحر عمان که با توجه به اختلاف عرض جغرافیایی و شرایط اقلیمی دو منطقه مشخص بوجود می آورند قرار دارند در گوشه شمال غربی ایران فلات آذربایجان واحد جغرافیایی مشخصی را تشکیل داده است که در طبقه بندی سه گانه فوق نمی گنجد و پستترین نقطه آن (سطح دریا چهر ضائیه) ۱۲۲۵ متر از سطح دریای آزاد ارتفاع دارد. این فلات از شمال و جنوب بترتیب وسیله رودهای ارس و قزل اوزن محدود می شود و دریا چهر ضائیه عملاً آنرا به دو منطقه شرقی و غربی تقسیم نموده است.

رودخانه ها

میزان باران و رطوبت هوا در شمال و مغرب تقریباً در تمام فصول بیشتر از مناطق شرقی و جنوبی است. در سواحل دریای خزر رودها متعددی نسبتاً "بر آب و دائمی و اندازه آب آنها تقریباً منظم است. اما در سایر نقاط وجود رودهایی با شرایط فوق استثنائی است. بنا بر این خصوصیت مشترک این دسته از رودها را می توان بشرح زیر خلاصه نمود

- ۱- طولانی نبودن آبراهه
- ۲- ضعف جریان آب
- ۳- طغیانهای ناگهانی بویژه در فصل سرد
- ۴- خشک شدن بستر

رودخانه های آب دائمی داشته و یا مدت زیادی از سال آب دارند بیشتر رودهایی هستند که با در مناطق پر باران قرار داشته و یا سرچشمه آنها از کوههای مرتفع شمالی یا غربی است و منشأ آب آنها برفهای زمستانی یا بارانهای فصل سرد است.

تعاریف

- ۱- حوضه آبریز عبارتست از محوطه ای که محدود به ارتفاعاتی بوده و بارندگیهای حاصل در آن قابل محاسبه و مطالعه باشد.
- ۲- دبی: مقدار آبی است که در یک ثانیه از یک مقطع (رودخانه) می گذرد.
- ۳- مولین: وسیله ای است که مقدار آب رودخانه با آن اندازه گیری می شود.

جدول ۱- طول خطوط مرزی ایران با کشورهای همجوار

مرز ایران با عراق	مرز ایران و ترکیه	مرز ایران و شوروی
۱۲۸۰	۴۷۰	۰

ماخذ: جغرافیائی ارتش.

جدول ۲- تقسیمات کشوری در سال ۲۵۳۴

تقسیمات کشوری	
کل کشور	.....
مرکزی	.....
خراسان	.....
اصفهان	.....
آذربایجان شرقی	.....
خوزستان	.....
مازندران	.....
فارس	.....
گیلان	.....
آذربایجان غربی	.....
کرمان	.....
کرمانشاهان	.....
ساحلی و بنادر و جزایر خلیج فارس و دریای عمان	.....
سیستان و بلوچستان	.....
کردستان	.....
همدان	.....
لرستان	.....
زنجان	.....
یزد	.....
بوشهر	.....
چهارمحال و بختیاری	.....
ایلام	.....
فرمانداریکل سمنان	.....
فرمانداریکل بویرا احمد و کهنگیلویه	.....

ماخذ: وزارت کشور.

جدول ۳- تقسیمات کشوری بنفیک اسامی شهرستان و بخشهای

بخشهای	استان، شهرستان	
	تعداد	
مرکزی		
تهران	۲	حومه، مکن
قزوین	۷	حومه، بوشین، آبیگ، رودبار
اراک	۳	حومه، وفس، س
کاشان	۳	حومه، آران، مح
قم	۲	حومه، کچک
کرج	۵	حومه، ساوجبلا
ری	۲	حومه، شاهپور
شهران	۳	حومه، لواسان، ساوه
ساوه	۵	حومه، نوبران
دماوند	۲	حومه، فیروزکوه
صالحات	۲	حومه، دلچیان



جدول ۱- طول خطوط مرزی ایران با کشورهای همجوار

مرز ایران با عراق	مرز ایران و ترکیه	مرز ایران و شوروی	مرز ایران، افغانستان	مرز ایران پاکستان	مرز آبی شمال	مرز آبی جنوب
۱۲۸۰	۴۷۰	۱۷۴۰	۸۵۰	۸۳۰	۶۳۰	۱۸۸۰

ماخذ: جغرافیائی ارتش.

جدول ۲- تقسیمات کشوری در سال ۲۵۳۴

تقسیمات کشوری	مساحت (کیلومتر مربع)	تعداد فرمانداری	تعداد بخشداری	تعداد شهرداری	تعداد دهستان	مرکز استان یا فرمانداریکل
کل کشور	۱۶۴۸۰۰۰/۰	۱۵۸	۴۶۳	۴۴۹	۱۵۵۴	
مرکزی	۹۱۵۱۹/۲	۱۴	۴۶	۴۰	۱۰۵	تهران
خراسان	۳۱۳۳۳۷/۰	۱۵	۵۲	۴۴	۲۱۰	مشهد
اصفهان	۹۴۹۰۳/۰	۱۰	۲۱	۴۳	۶۹	اصفهان
آذربایجان شرقی	۶۷۱۰۱/۸	۱۰	۳۳	۳۹	۸۶	تبریز
خوزستان	۶۴۶۵۴/۰	۱۱	۳۰	۲۴	۱۰۹	اهواز
مازندران	۴۷۳۶۵/۰	۱۰	۳۴	۴۴	۱۲۳	ساری
فارس	۱۳۳۲۹۸/۰	۱۴	۳۱	۲۸	۱۱۲	شیراز
گیلان	۱۴۷۰۹/۰	۱۰	۲۱	۳۰	۵۵	رشت
آذربایجان غربی	۴۳۶۶۰/۰	۹	۱۸	۲۰	۶۴	رمانیه
کرمان	۱۹۲۹۷۸/۰	۸	۱۷	۲۰	۱۲۳	کرمان
کرمانشاهان	۲۴۵۴۸/۵	۵	۱۷	۱۶	۶۰	کرمانشاه
ساحلی و بنادر و جزایر خلیج فارس و دریای عمان	۶۶۵۵۷/۰	۳	۱۵	۱۰	۵۶	بندرعباس
سیستان و بلوچستان	۱۸۱۵۷۸/۰	۶	۲۲	۱۱	۶۹	زاهدان
کردستان	۲۴۹۹۸/۰	۶	۱۶	۸	۴۹	سنندج
همدان	۲۰۱۷۲/۰	۴	۱۱	۱۱	۳۴	همدان
لرستان	۳۱۳۸۳/۲	۳	۱۷	۱۰	۶۳	حرم آباد
زنجان	۲۱۸۴۸/۰	۳	۷	۵	۲۲	زنجان
یزد	۵۶۸۹۶/۰	۴	۱۰	۸	۱۳	یزد
بوشهر	۲۷۶۵۳/۰	۲	۹	۹	۳۲	بوشهر
چهارمحال و بختیاری	۱۴۸۲۰/۳	۲	۸	۶	۲۳	سهرکرد
ایلام	۱۸۱۶۲/۰	۴	۱۳	۱۳	۴۱	ایلام
فرمانداریکل سمنان	۸۱۵۹۸/۰	۳	۸	۷	۲۳	سمنان
فرمانداریکل بویرا احمد و کنگیویه	۱۴۲۶۱/۰	۲	۷	۳	۱۳	یاسوج

ماخذ: وزارت کشور.

جدول ۳- تقسیمات کشوری بتفکیک اسامی شهرستان و بخش های تابعه استان و فرمانداریکل در سال ۲۵۳۵

استان، شهرستان	بخشهای تابعه		استان، شهرستان	بخشهای تابعه	
	تعداد	نام		تعداد	نام
مرکزی			تهران	۲	حومه، مکن
تهران			تهران	۷	حومه، بوئین زهرا، ضیاءآباد، آوج
قزوین			قزوین	۳	آبیک، رودبار الموت، طارم سفلی
اراک			اراک	۳	حومه، وفس، سربند
کاشان			کاشان	۳	حومه، اران محفر
قم			قم	۲	حومه، کهنک
کرج			کرج	۵	حومه، ساوجبلاغ، شهریار، طالقان، اشهراد
ری			ری	۲	حومه، فشایویه
شمیرانات			شمیرانات	۲	حومه، لواسانات، رودبار قصران
ساوه			ساوه	۵	حومه، نوبران، زرند، خرقان، جعفرآباد
دماوند			دماوند	۲	حومه، فیروزکوه
محللات			محللات	۲	حومه، دلپساجان
			تبریز	۴	حومه، آشنیان، فراهان، حلجسان
			تبریز	۲	حومه، ایوانکی
			تبریز	۱	حومه
			تبریز	۲	حومه، پلشت، جوادآباد
			اصفهان	۷	حومه، طرقيه، فریمان، سرخس، احمدآباد
			اصفهان	۵	چناران، کلات، حومه، فاشات، درمیان، حوسف، بهبدان
			اصفهان	۴	حومه، جفتای، داووزن، شستد
			اصفهان	۵	حومه، فیض آباد، خواف، کدکن، رشتخوار
			اصفهان	۴	حومه، زبرخان، سرولايت، تخت جلگه
			اصفهان	۴	حومه، جاجرم، بانه و سلطان، جرگلان



دنباله جدول ۳- تقسیمات کشوری به تفکیک اسامی شهرستان و بخش های تابعه استان و فرمانداریکل در سال ۲۵۳۵

بخشهای تابعه	استان شهرستان	تعداد	نام	بخشهای تابعه		استان شهرستان
				تعداد	نام	
فارس	.....	۳	حومه، زرقان، سروستان	۲	حومه، جنت آباد	.....
شیراز	.....	۲	حومه، ابرکو	۲	حومه، بجنستان	.....
آبادیه	.....	۴	حومه، اوز، لامرد، جویم	۴	حومه، خلیل آباد، کوه سرخ، برداسکو	.....
لاز	.....	۳	حومه، خشت و کمارج، کوه مره	۴	حومه، لطف آباد، چا پشلو	.....
کازرون	.....	۲	حومه، ارسنجان	۲	حومه، باجگیران	.....
مرودشت	.....	۴	حومه، خفر، سمیکان، کردیان	۱	حومه	.....
چهرم	.....	۳	حومه، فراشبند، قیروکاژین	۳	حومه، بشرویه، سرایان	.....
فیروزآباد	.....	۱	حومه	۲	حومه، دشتگردان	.....
اقلید	.....	۳	حومه، پشتکوه، آباده، طشک	۱	حومه	.....
نی ریز	.....	۱	حومه	۲	حومه، بامرفعی، آباد	.....
سپیدان	.....	۱	حومه	۶	حومه، مالدین، میمه، برخوار، کوهپایه، جرقویه	.....
فسا	.....	۱	حومه	۲	حومه، سمیرم سفلی	.....
داراب	.....	۱	حومه	۱	حومه	.....
ممسنی	.....	۲	حومه، ماهرومیلاتی	۲	حومه، خوانسار	.....
استهبان	.....	۱	حومه	۳	حومه، چادگان، فریدونشهر	.....
گیلان	.....	۴	حومه، خام، لشت نشا، کوچصفهان	۳	حومه، انارک، خوربیا بانک	.....
رشت	.....	۱	حومه	۱	حومه	.....
بندر پهلوی	.....	۴	حومه، سیاهکل، آستا، بندر فرحناز	۱	حومه	.....
لاهیجان	.....	۱	حومه	۱	حومه	.....
رودسر	.....	۳	حومه، طالشدولاب، ماسال شاندرین	۱	حومه	.....
طوالش	.....	۲	حومه، شفت	۱	حومه	.....
فومن	.....	۲	حومه	۱	لنجان	.....
لنگرود	.....	۲	حومه، تولم	۶	حومه، اسکو، شبستر، آذرشهر، بستان آباد، هریس	.....
صومعه سرا	.....	۱	حومه	۴	حومه، بناب، عجب شیر، ملکان	.....
آستارا	.....	۲	حومه، عمارلو	۳	حومه، نمین، نیر	.....
رودبار	.....	۳	حومه، صومای بردوست، سیلوان	۵	حومه، کلپیر، ورزقان، خداآفرین، هوراند	.....
آذربایجان غربی	.....	۲	حومه، بوکان	۲	حومه، ترکمان	.....
رضائیه	.....	۲	حومه، چاببازه	۵	حومه، شاهرود، کاغذکنان، سنجد، خورش رستم	.....
مهاباد	.....	۳	حومه، سیه چشمه، بلدشت	۳	حومه، گرمی، مغان	.....
خوی	.....	۳	حومه، شاهیندرز، تکاب	۲	حومه، جلفا	.....
ماکو	.....	۱	حومه	۱	حومه	.....
میاندوآب	.....	۲	حومه، اشنویه	۲	حومه، چارویماق	.....
شاهپور	.....	۱	حومه	۱	حومه	.....
نقده	.....	۱	حومه	۱	حومه، اروندکنار	.....
سردشت	.....	۳	حومه، ماهان، شهداد	۳	حومه، شادگان، مینو	.....
پیرانشهر	.....	۲	حومه، کوه بنان	۴	حومه، شوش، اندیشک، سردشت	.....
کرمان	.....	۱	حومه، کهنوج، ساردوئیه، جمال بازی	۳	حومه، هفتکل، اندیکا	.....
کرمان	.....	۱	حومه	۲	حومه، آغاچاری، زیدون	.....
زرنج	.....	۳	حومه، رامین، ترماشیر	۲	حومه، بندر ساپور، هندلیجان، خارک	.....
جیرفت	.....	۲	حومه، مشیز	۲	حومه، هویزه، بستان	.....
رفسنجان	.....	۱	حومه	۳	حومه، گنوند	.....
شهر بابک	.....	۲	حومه	۳	حومه، دهدر، جانکی	.....
بم	.....	۱	حومه	۲	حومه، راشیر	.....
سیرجان	.....	۴	حومه، کنگاور، صحنه، هرسین	۳	حومه، دودانگه، چهار دانگه	.....
بافت	.....	۳	حومه، سرپل ذهاب، سرپار	۷	حومه، علی آباد، بندر شاه، پهلویبزر، گمیشان، بندرگز، کردکوی	.....
کرمانشاه	.....	۶	حومه، جوانرود، باهاجانی، روانسر، بابنگان، نوسود	۳	حومه، بابلسر، بندپی	.....
کرمانشاه	.....	۲	حومه، گزند، گیلانغرب	۶	حومه، مینودشت، رامیان، مراوه تپه، کوکلان، دانشلی برون	.....
قصرشیرین	.....	۱	حومه	۲	حومه، سوادکوه	.....
پاوه	.....	۷	حومه، قشم، جاسک، ابوبوسی، سعادت آباد، بندرخمیر، فین	۳	حومه، گلگاه، پانه سر	.....
شاما باد غرب	.....	۵	حومه، بستک، جزیره کیش، گاو بند، شیبکوه	۲	حومه، چالوس، کلاردشت	.....
سنقر	.....	۳	حومه، بیابان، رودان احمدی	۲	حومه، رامسر	.....
ساحلی و بنادر و جزایر	.....	۳		۳	حومه، لاریجان	.....
خلیج فارس و دریای عمان	.....				حومه، چسپهان، بلده	.....
بندرعباس	.....					.....
بندر لنگه	.....					.....
میناب	.....					.....
سیستان و بلوچستان	.....					.....

دنباله جدول ۳- تقسیمات کشوری به تفکیک اسامی

بخش	استان شهرستان	تعداد
حومه، میا	.....	۳
حومه، ویش آب	.....	۴
حومه، بمب	.....	۵
حومه، نو	.....	۲
حومه، نیک	.....	۴
حومه، جال	.....	۴
حومه، میر	.....	۳
حومه، خار	.....	۵
حومه، تریوان	.....	۱
حومه	.....	۱
حومه، بهار	.....	۴
حومه، شیلان	.....	۲
حومه	.....	۱
حومه، سید	.....	۶
حومه، برزن، شر	.....	۲
حومه، سام	.....	۲
حومه، خزر	.....	۱
حومه	.....	۱
حومه، کوه	.....	۱۱
حومه، ملاوی، الو	.....	۳
حومه، دوره چکی	.....	۳
حومه، اشتریان	.....	۳
حومه، چاب	.....	۳
حومه، طار	.....	۳

ماخذ وزارت کشور

جدول ۴- خصوصیات مختلف نواحی جغرافیایی

شرح
مساحت (کیلومتر مربع)
درصد
جمعیت (سرشماری ۲۵۲۵)
درصد
جمعیت نسبی (تفرکیلومتر مربع)
ارتفاع از سطح دریای آزاد (درصد)
سطح دریای جزیرات ارتفاع ۳۰۰ متر
از ۳۰۰ تا ۱۵۰۰ متر
۱۵۰۰ متر به بالا

ماخذ مرکز آمار ایران - نشریه شماره ۱۶۸ سرشماری

جدول ۵- سطح حوضه آبریز و دبی رودخانه ها

حوضه آبریز
حوضه آبریز خزر
رودخانه گرگان
رودخانه گرگان



دنباله جدول ۳- تقسیمات کشوری بتفکیک اسامی شهرستان و بخش‌های تابعه استان و فرمانداریکل در سال ۲۵۳۵

بخشهای تابعه		استان شهرستان	بخشهای تابعه		استان شهرستان
نام	تعداد		نام	تعداد	
حومه، سلطانیه	۲	ابهر	حومه، نصرت‌آباد، میرجاوه	۳	زاهدان
حومه، افشار	۲	خداآبنده	حومه، میانکنگی، ناروشی و شهرکی، شیب‌آب ویش‌آب	۴	زابل
حومه، حقراآباد، مهریز، اشکدز	۴	یزد	حومه، بمبور، سرباز، راسک و فیروزآباد، بزمان	۵	ایرانشهر
حومه، خرقانق	۲	اردکان	حومه، نوک‌آباد	۲	خاش
حومه، نیب	۲	ثفت	حومه، نیک‌شهر، قصرقند، دشتیاری	۴	چابهار
حومه، مها باد	۲	باقق	حومه، جالق، زابلی، سیب و سواران	۴	سراوان
حومه، گناوه، دیلم، تنگستان	۷	بوشهر	حومه، میرانشاه، کامیاران	۳	سندج
خورموج، کنگان، کاکی	۲	بوشهر	حومه، خاوومیرآباد، کلاترزان، سرشیو	۵	مریوان
حومه، سعدآباد	۲	دشتستان	حومه، مروان، سروآباد	۱	سفر
حومه، نیردج، شورآب، کبار	۴	چهارمحال و بختیاری	حومه، پهلویدرز، آلوت، نعیشر	۴	بانه
حومه، کردگان، اردل، گندمان	۴	شهرکرد	حومه، نیلاق	۲	قروه
حومه، جوار، شیروان و جرداقل، ابوان	۴	ایلام	حومه	۱	بیجار
حومه، موسیان، زرین‌آباد، آبدانان	۴	ایلام	حومه، سیمینرود، اسدآباد، کبودرآهنگ	۶	همدان
حومه، صالح‌آباد، ارگوازی	۳	دهلران	برزن، سرا، و پیشخور	۲	همدان
حومه، بدره	۲	مهران	حومه، سامن	۲	ملایر
حومه، سنگسر	۲	دره‌شهر (بدره)	حومه، خزل	۲	نهاوند
حومه، بسطام، میامی، بیارجمند	۴	فرمانداریکل سمنان	حومه	۱	تویسرکان
حومه، صیداآباد	۲	سمنان	حومه، کوه‌دشت، الشتر، دلقان، راغه، ملاوی، الوارکرمسیری، ویسیان، پایی، دوره‌چگی، چهلوندی	۱۱	لرستان
حومه، بهمنی، لنده	۳	شاهرود	اشترینان، درود، حومه	۳	بروجرد
حومه، دروهان	۲	دامغان	حومه، جابلق، زروباهرو	۳	الیگودرز
حومه، باشت	۲	فرمانداریکل بویراحمد و کهنگیلویه	حومه، ظارم علیا، ماه‌نشان	۳	زنجان
		کهنگیلویه			زنجان
		بویراحمد سردسیر			
		گجساران			

ماخذ- وزارت کشور.

جدول ۴- خصوصیات مختلف نواحی جغرافیائی ایران (مساحت، جمعیت، ارتفاع از سطح دریا)

شرح	کل کشور	ناحیه شمالغربی	ناحیه شمالی	ناحیه مرکزی	ناحیه دشتهای مرکزی	ناحیه زاگرس و کوههای مرکزی	ناحیه نوار ساحلی جنوب شرقی	ناحیه شرقی
مساحت (کیلومتر مربع)	۱۶۴۸۰۰۰	۱۶۲۲۵۵	۸۲۸۱۱	۵۵۷۲۳۹	۵۵۷۲۳۹	۵۰۷۷۹۲	۱۱۴۲۴۵	۱۸۱۵۸
درصد	۱۰۰/۰	۱۰/۲	۵/۰	۳۳/۸	۳۳/۸	۳۰/۸	۷/۰	۱۳/۲
جمعیت (سرشماری ۲۵۲۵)	۲۵۷۸۸۶۸۰	۴۸۹۴۰۸۶	۳۴۹۲۲۳۲	۷۵۰۸۷۵۳	۷۵۰۸۷۵۳	۶۲۷۲۴۷۱	۱۹۵۰۵۷۱	۶۹۳۶۷
درصد	۱۰۰/۰	۱۹/۰	۱۳/۵	۲۹/۱	۲۹/۱	۲۴/۳	۷/۶	۶/۵
جمعیت نسبی (تفرکیلومتر مربع)	۱۵/۶	۲۹/۳	۴۲/۲	۱۳/۵	۱۳/۵	۱۲/۴	۱۷/۰	۷/۷
ارتفاع از سطح دریای آزاد (درصد)	۱۰۰/۰	۱۰۰/۰	۱۰۰/۰	۱۰۰/۰	۱۰۰/۰	۱۰۰/۰	۱۰۰/۰	۱۰۰/۰
سطح دریای خزر تا ارتفاع ۳۰۰ متر	۹/۰	۱/۰	۲۴/۰	۱۰۰/۰	۱۰۰/۰	۱۰۰/۰	۹۸/۰	۱۰۰/۰
از ۳۰۰ تا ۱۵۰۰ متر	۵۵/۰	۲۲/۰	۲۷/۰	۹۴/۰	۹۴/۰	۳۵/۰	۲/۰	۵۸/۰
۱۵۰۰ متر به بالا	۳۶/۰	۶۷/۰	۲۹/۰	۶/۰	۶/۰	۶۵/۰	۲/۰	۴۲/۰

ماخذ- مرکز آمار ایران - نشریه شماره ۱۶۸ سرشماری ۲۵۲۵.

جدول ۵- سطح حوضه آبریز و دبی رودخانه های مختلف کشور در سال آبی ۳۴-۲۵۳۳

حوضه آبریز	نام ایستگاه	سطح حوضه آبریز (کیلومتر مربع)	حد اکثر دبی (لحظهای)	مجموع دبی (میلیون مترمکعب)
حوضه آبریز خزر	گنبدکاووس	۵۳۱۰	۴۲/۹۰	۲۸۱/۴۰۰
رودخانه گرگان	پهلویدرز	۱۰۲۰۰	۸۶/۳۰	۴۰۱/۶۰۰
رودخانه گرگان				



دنباله جدول ۵ - سطح حوضه آبریز و دبی رودخانه های مختلف کشور در سال آبی ۲۴ - ۲۵۳۳

حوضه آبریز	نام ایستگاه	سطح حوضه آبریز (کیلومتر مربع)	حد اکثر دبی (لحظه ای)	مجموع دبی (میلیون مترمکعب)
حوضه آبریز	حوضه آبریز			
رودخانه نجن	سلیمان تنگه	۹۶۰	۱۱/۴۰	۹۲/۴۷۵
رودخانه نالار	شیرگاه	۱۸۷۰	۲۴/۹۰	۲۱۸/۳۴۵
رودخانه نالار	کیاکلا	۲۸۴۵	۶۰/۵۰	۱۹۰/۶۶۰
کسلیان	شیرگاه	۳۲۵	۱۳/۳۰	۷۰/۱۵۶
رودخانه بابل	بابل	۱۴۳۰	۷۷/۹۰	۲۳۲/۸۱۷
رودخانه هراز	۲۵ شهرپور	۴۰۸۶	۲۱۲/۰۰	۱۰۸۱/۳۲۴
رودخانه لاریج	تنگ لاریج	۱۶۲	۱۱/۳۰	۳۰/۶۷۷
رودخانه جالوس	یل ذغال	۱۵۵۵	۴۹/۱۰	۳۸۳/۷۶۲
رودخانه سرداب رود	کلاردشت	۲۰۰	۱۴/۰۰	۸۰/۱۹۸
رودخانه سموس	هراتیر	۰۰۰	۰۰۰	۰۰۰
رودخانه بل رود	گملا کلایه	۰۰۰	۰۰۰	۰۰۰
رودخانه ساهرود	لوشان	۰۰۰	۰۰۰	۰۰۰
رودخانه قزل اوزن	گیلوان	۰۰۰	۰۰۰	۰۰۰
رودخانه سفیدرود	آستانه	۰۰۰	۰۰۰	۰۰۰
رودخانه سفارود	پونل	۰۰۰	۰۰۰	۰۰۰
رودخانه گرگان رود	ماشین خانه	۴۰۶	۱۳/۳۰	۷۲/۸۹۰
رودخانه اوغان	کالیکش	۲۸۱	۰۰۰	۰۰۰
رودخانه چهل جای	لنوره	۱۸۷	۲۳/۴۰	۵۱/۵۴۰
رودخانه ترماب	پس پشته	۳۳۸	۸/۹۴	۳۰/۷۷۰
رودخانه قره جای	رامیان	۲۸	۰/۲۵	۱۵۹/۰۰۰
رودخانه گز	وطنا	۲۱۱	۲/۵۸	۲۵/۰۲۰
رودخانه گرمادشت	سنگ ورزش	۱۱۶۲	۵/۷۲	۲۴/۸۸۱
رودخانه نکا	سفیدچای	۲۱۹۷	۰۰۰	۰۰۰
رودخانه نکا	آبلسو	۵۱۵	۰۰۰	۰۰۰
رودخانه بابل	قران طالار	۰۰۰	۰۰۰	۰۰۰
رودخانه پلرود	طولولات	۳۲ ۵۲۰	۰۰۰	۰۰۰
رودخانه قزل اوزن	پل دختر	۰۰۰	۰۰۰	۰۰۰
رودخانه آبدوغوش	میانه	۰۰۰	۰۰۰	۰۰۰
رودخانه باورود	اسالم	۰۰۰	۰۰۰	۰۰۰
رودخانه پلاسی	پلاسی	۰۰۰	۰۰۰	۰۰۰
رودخانه دره رود	مشیران	۰۰۰	۰۰۰	۰۰۰
حوضه آبریز خلیج فارس				
رودخانه کرخه	حمیدیه	۵۱۹۰۰	۷۸۶/۰۰	۵۵۹۳/۸۸۲
رودخانه کرخه	جلوگیر	۳۹۳۸۰	۶۱۳/۵۰	۵۵۴۶/۳۰۰
رودخانه کرخه	بای پل	۴۲۶۲۴	۹۴۶/۰۰	۶۱۸۸/۴۰۰
رودخانه کارون	اهواز	۵۸۱۷۲/۷	۲۱۱۵/۰۰	۲۰۱۷۵/۳۰۰
رودخانه کارون	گتوند	۳۰۴۰۸/۵	۲۳۳۳/۰۰	۱۳۱۳۰/۵۰۰
رودخانه کارون	کدارلندر	۲۳۹۴۰/۴	۱۷۱۷/۰۰	۱۱۰۰۸/۲۰۰
رودخانه دز	تله رنگ	۱۶۱۳۱/۹	۱۴۴۵/۰۰	۶۶۰۹/۰۰۰
رودخانه نهاوند	گوت سعدوقاص	۸۷۶/۰	۲۲/۸۹	۹۲/۷۴۱
رودخانه نویسرکان	فیروز آباد	۹۰/۰	۷۸/۵۰	۵۱/۷۲۲
رودخانه خرم رود	آران	۱۹۳۹/۰	۲۸/۵۵	۱۵۴/۸۷۲
رودخانه دین اور	بسنون	۲۰۹۸/۰	۹۵/۹۰	۴۱۰/۳۲۱
رودخانه کاماسیاب	پل چیر	۱۰۸۵۸/۰	۲۱۲/۰۰	۱۰۲۳/۷۴۱
رودخانه رازآور	حجت آباد	۱۵۲۸/۰	۶۸/۳۰	۲۶۴/۹۹۵
رودخانه قره سو	پل کهنه	۵۲۱۵/۰	۱۴۸/۶۰	۶۸۴/۴۰۳
رودخانه قره سو	دوآب مرگ	۱۲۵۹/۰	۵۵/۰۰	۲۰۷/۰۷۹
رودخانه قره سو	قره باغستان	۵۵۰۵/۰	۱۳۶/۲۰	۷۲۳/۰۴۰
رودخانه کارون	سدرضا شاه کبیر	۲۵۸۲۹/۴	۱۴۳۸/۰۰	۱۲۳۸۱/۷۲۴
رودخانه کرکر	دارخزیه	۰۰۰	۱۱۳/۰۰	۱۵۳۸/۰۰۰
رودخانه ششیر	گسنگان	۱۹۲/۰	۹/۸۲	۹۲/۹۹۳
رودخانه الله	جوکنک	۲۳۲۶/۲	۵۸۱/۰۰	۶۹۵/۰۳۰
رودخانه ماریون	بهشپان	۳۷۲۳/۱	۱۶۳/۰۰	۱۷۷۴/۰۰۰
رودخانه جراحی	مشراکه	۱۰۶۵۶/۸	۱۶۰/۰۰	۳۰۷۵/۱۵۰
رودخانه آب شیرین	خیرآباد	۲۸۳۸/۸	۲۸۶/۰۰	۲۵۵/۹۵۰
رودخانه زهره	تنگ بریم	۹۴۸/۰	۱۴۲/۴۰	۶۱۷/۳۷۱
رودخانه دوآب البیشر	سراب سیدعلی	۷۷۶/۰	۵۷/۰۰	۲۶۳/۶۲۰
رودخانه ماربره	دره تخت	۲۱۶۶/۰	۳۶/۵۵	۱۴۴/۰۲۵
رودخانه ماربره	درود	۲۶۸۰/۰	۳۱/۴۲	۱۹۹/۹۷۶
رودخانه زاز	سپیددشت	۷۰۱/۲	۱۱۹/۰۰	۳۵۵/۰۰۰
رودخانه سزار	سپیددشت	۷۱۳۴/۴	۱۹۲/۰۰	۱۲۵۷/۰۰۰
رودخانه تیره	درود	۳۲۴۰/۰	۱۱۰/۴۰	۲۲۰/۲۲۹

مأخذ وزارت نیرو - اداره کل آبهای سطحی



دنباله جدول ۵- سطح حوضه آبریز و دبی رودخانه‌های مختلف کشور در سال آبی ۳۴-۲۵۳۳

مجموع دبی (میلیون مترمکعب)	حداکثر دبی (لحظه ای)	سطح حوضه آبریز (کیلومتر مربع)	نام ایستگاه	حوضه آبریز
۱۵۴/۸۶۵	۳۷/۷۰	۳۳۴۰/۰	جم جیت	رودخانه سبزه
۳۶۷/۱۳۳	۱۲۰/۳۶	۱۵۹۰/۰	جم انجیر	رودخانه حرم آباد
۳۵۰/۳۰۸	۲/۸۱	۳۲۱/۰	دره تخت	رودخانه دره تخت
۹۶۷/۸۰۳	۲۱۷/۲۰	۳۶۶۸/۰	پل کشکان	رودخانه کشکان
۴۸۴/۶۲۹	۱۳۰/۱۵	۱۱۵۲/۰	پل کاررضا	رودخانه هررود
۰۰۰	۰۰۰	۹۰۶۰/۰	پل دختر	رودخانه کشکان
۳۸۹۷/۱۷۹	۷۶۱/۰۰	۶۳۸۹/۴	تنگ پنج	رودخانه بختیاری
۱۴۸۴/۵۲۴	۴۰۶/۰۰	۶۷۰۰/۰	آفرینه	رودخانه کشکان
۱۰۰/۲۳۲	۳۳/۵۰	۸۰۰/۰	آفرینه	رودخانه چهلول
۲۳۲۲/۳۰۰	۳۵۲/۰۰	۲۰۴۲۰/۰	هلیلان	رودخانه سیمه
۴۲۷/۲۹۰	۲۵/۲۰	۳۴۸/۲	پل شادور	رودخانه شادور
۳۶۸۲/۰۰۰	۴۴۸/۰۰	۸۲۵۵/۰	بارز	رودخانه خراسان
۱۳۴/۸۶۷	۱۰۶/۵۰	۳۳۵/۰	کشور	رودخانه سرخاب
۴۸۹/۹۱۵	۳۴۹/۰۰	۲۱۲۵/۰	گوستگان	رودخانه شول قهلیان
۸۰/۲۰۰	۶/۲۴	۴۴۹۵/۰	سعدآبادشبانکاره	رودخانه شاهپور
۹۶/۵۵۷	۱۸/۶۰	۱۱۵۰/۰	مصلاتی	رودخانه رودبال
۶۵/۵۲۲	۱۱/۳۰	۰۰۰	درب قلعه	رودخانه رودبال
۴۷/۸۲۶	۳۹۶/۰۰	۳۷۵۰/۰	قصرقند	رودخانه کاجو
۰۰۰	۰۰۰	۰۰۰	رودخانه آواچار جای	حوضه آبریز دریاچه‌های مرکزی
۱۲۸۱/۳۸۹	۲۳۴/۲۰	۱۱۰۳۰/۰	پل میاندوآب	رودخانه زرینه رود
۲۸۹/۲۹۴	۵۴/۱۰	۱۳۵۲/۰	نقده	رودخانه گادارجای
۲۴/۸۸۴	۱۴/۲۵	۲۵۰/۰	بیطاس	رودخانه مهاباد جای
۱۵۷/۵۲۹	۳۲/۳۶	۶۶۶/۰	بابارود	رودخانه باراندوز جای
۱۵۸/۳۶۵	۲۰/۷۲	۴۰۰/۰	دیزج	رودخانه باراندوز جای
۲۳۲/۶۷۲	۱۰۶/۰۰	۱۷۷۷/۰	تیبیک	رودخانه نازلو جای
۰۰۰	۰۰۰	۰۰۰	بند رضائیه	رودخانه شهر جای
۷۵/۱۸۲	۲۰/۰۰	۱۰۳۰/۰	سراب هنده	رودخانه گلپایگان
۴۰/۵۱۸	۱۰۱/۴۰	۲۱۳/۰	یالقان	رودخانه آشینه
۴۷۲/۰۷۳	۰۰۰	۱۱۲۰/۰	بیلقان	رودخانه کرج
۳۶۸/۵۹۶	۱۳۴/۱۲	۷۲۵/۰	سیرا	رودخانه کرج
۱۱۴۴/۳۵۸	۶۶/۵۰	۴۸۵/۰	پل زمانخانی	رودخانه زاینده رود
۹۷۰/۳۰۰	۱۹۵/۰۰	۴۲۵۰/۰	جمریز	رودخانه کر
۶۹/۹۰۰	۱۱/۴۰	۱۰۰۰۰/۰	دشتبال	رودخانه سیوند
۹۲/۹۰۰	۱۵/۱۴	۵۴۰/۰	ضرغام آباد	رودخانه مائین
۱۱۱۹/۰۳۱	۵۰/۷۰	۵۶۵۰/۰	پل کله	رودخانه زاینده رود
۰۰۰	۰۰۰	۷۸۲۰/۰	پل مزرعه	رودخانه زاینده رود
۶/۸۹۷	۱۳/۶۱	۱۴۸۰۰/۰	آق دربند	رودخانه کسف رود
۱۱/۷۴۳	۲/۰۴	۶۳/۰	اریه	رودخانه بار
۰۰۰	۰۰۰	۱۴۴/۰	کرتیان	رودخانه طوق
۰۰۰	۰۰۰	۰۰۰	اسفران	رودخانه تاجیارسراب
۰۰۰	۰۰۰	۰۰۰	ونبار	رودخانه آچی جای
۰۰۰	۰۰۰	۰۰۰	پل دوازده دهنه	رودخانه آچی جای
۰۰۰	۰۰۰	۷۶/۰	لیقوان	رودخانه لیقوان جای
۰۰۰	۰۰۰	۰۰۰	مراغه	رودخانه صوفی جای
۲۲۱/۷۰۱	۱۴۸/۰۰	۷۸۲/۰	پل سقر	رودخانه سقر جای
۱۱۶۰/۳۱۵	۱۷۱/۷۰	۷۱۰۰/۰	ساری قمیش	رودخانه زرینه رود
۱۳۶۹/۰۵۴	۲۲۷/۲۰	۷۸۹۰/۰	قزقربی	رودخانه زرینه رود
۴۲۷/۶۶۷	۱۰۶/۳۰	۳۳۶۰/۰	پل میاندوآب	رودخانه سیمینه رود
۷۷/۲۰۰	۱۴/۰۰	۱۰۲۳۰/۰	عباس آباد	رودخانه قم
۳۳۱/۴۱۲	۱۵۶/۱۶	۱۷۸۰۰/۰	بند شاه عباسی	رودخانه و فرقان
۱۱۷/۰۸۴	۱۱۸/۵۰	۳۸۰/۰	ده صومعه	رودخانه کردان
۵/۵۴۹	۹۲/۰۰	۴۱۶/۰	رودک	رودخانه جاجرود
۲۵۷/۰۴۷	۴۶/۰۰	۰۰۰	بن کوه	رودخانه حبله رود
۶/۹۲۹	۶۹/۶۰	۱۳۵۰/۰	آباجالوسفلی	رودخانه نازلو جای
۰۰۰	۰۰۰	۰۰۰	لاویز	رودخانه سیانجاه
۰۰۰	۰۰۰	۰۰۰	چاری	رودخانه چاری
۱۲۴/۹۶۵	۳۰۶/۰۰	۷۴۳۰/۰	سد بمپور	رودخانه بمپور
۰۰۰	۰۰۰	۰۰۰	چال خواجو	رودخانه زاینده رود
۰۰۰	۰۰۰	۰۰۰	فلاورجان	رودخانه زاینده رود
۱۷۶/۳۴۶	۰۰۰	۷۱۰/۰	لتیان	رودخانه جاجرود

مأخذ: وزارت نیرو - اداره کل آبهای سطحی.




حوضه‌های مختلف رودخانه‌های ایران



۱ آسپانیکه در دریای خزر می‌ریزند	۲ حوضه آبریز نود استان	۳ آسپانیکه در بحر عمان و طبع فارس می‌ریزند	۴ آسپانیکه در خلیج فارس می‌ریزند	۵ حوضه آبریز نود استان می‌ریزند	۶ آسپانیکه حوضه‌های شرقی می‌ریزند	۷ حوضه آبریز نود استان کوه	۸ حوضه آبریز نود استان	۹ حوضه آبریز استان تهران	۱۰ حوضه آبریز استان فارس	۱۱ حوضه آبریز استان مازندران	۱۲ حوضه آبریز استان خراسان
----------------------------------	------------------------	--	----------------------------------	---------------------------------	-----------------------------------	----------------------------	------------------------	--------------------------	--------------------------	------------------------------	----------------------------





# مشخصات

## اقلیبی

### فصل ۲ - بخش ۱



- علام
- 
- 
- 
- 
- 
- 

آبایی (وزارت آب)

خرمیزوند  
 خلیج فارس  
 خرمیزوند



## فصل ۲ -

### مشخصات اقلیمی

فصل ۲ - مشخصات اقلیمی

آب و هوای شهرستان سنندج

از جمله دستمندی که در این منطقه

آب و هوای کشور ایران دیگر مشخصات

الف - اقلیم سواحل جنوبی و غربی

با توجه به حداکثر بارندگی در بهار و تابستان

کاملاً بجزو است .

در سنگوهره های البرز - جلگه های پست

عوامل اساسی تعیین کننده مشخصات اقلیمی

و استناد تقریبی برای سالانه در این منطقه

۲۵ تا ۳۰ درجه - در گیلان کاهن بالان

رنگارهای باستانی را می توان دید - در

محل سیاه سنگ - در گیلان

مردم این منطقه سواحل جنوبی بحر خزر

حرارت بارش در این منطقه گیلان

می شود .

ب - اقلیم کوهستانی غربی

سلسله کوه های غربی چون ساری

حداکثر ۱۰ - آب و هوای این منطقه

زیستان - برای مدت بارش در این

مناطق را می توان دید - در

سلسله کوه های البرز - در

طول سالهای ۲۵۰۰ - ۲۵۰۰ در

باران سالانه در سال ۲۵۰۰ -

این ۱۰۰۰ تا ۲۰۰۰ میلی متر



مشخصات اقلیمی  
رشته کوه البرز  
رشته کوه های البرز



## فصل ۲ - مشخصات اقلیمی

### فصل ۲ - مشخصات اقلیمی

آب و هوای هر منطقه نتیجه ترکیب عوامل مختلفی است که تغییر یک یا چند عامل باعث پیدایش اقلیم مختلف و تنوع اقسام آب و هوا می‌شود.

از جمله دانشمندانی که در زمینه تعیین مناطق اقلیمی کره زمین مطالعاتی بعمل آورده اند کوپن ( اطریسی است که برای آب و هوای کشور ایران دکتر محمد حسن گنجی تقسیم بندی نامبرده را با مختصر تغییراتی و با توجه به عوارض جغرافیایی بشرح زیر درنظر گرفته است )

#### الف - اقلیم سواحل جنوبی و دریای خزر

با توجه به حداکثر بارندگی در بهار و پائیز و حرارت معتدل ، اقلیم بحر خزر را از نوع مدیترانه ای میدانند اما اختلاف بواکندگی باران سالانه کاملاً محسوس است .

رشته کوه‌های البرز ، جلگه‌های پست خزر را از قلات مرکزی جدا ساخته و حد فاصل دو آب و هوای متضاد می‌باشد . با توجه متناهی اقسام آب و هوای هواشناسی مهمترین مشخصات اقلیمی بحر خزر را این شرح است ، تعادل تقریبی گرمای سالانه در امرداد آستارا (۲۵/۱) نوشهر (۲۴/۸) و گرگان (۲۷/۵) و اعتدال تقریبی سرمای سالانه در بهمن آستارا (۱۴/۳) بندر پهلوی (۴/۵) نوشهر (۶/۴) و گرگان (۵/۲) و بالاخره اختلاف حداکثر گرمای در بندر پهلوی ۳۵ و گرگان ۳۹ درجه ، در گیلان گاهی بالا بودن متوسط حرارت تابستان و شدت تبخیر ، هوا را سنگین نموده ، اما حرکت این رطوبت سمت ارتفاعات ، رگبارهای تابستانی را بوجود می‌آورد . در همین زمان در مرکز قلات منطقه فشار کم و حرارت زیاد است بنابراین جهت بادهای از دریا به ساحل بوده و در دره منجیل بنهایت شدت میرسد . در گیلان بادهای مرطوب در زمستان از شمال غربی در بهار از مشرق و در تابستان و پائیز از مغرب می‌ورند به همین جهت گیلان مرطوبترین منطقه سواحل جنوبی بحر خزر است و جمع باران سالانه آن تا حداکثر ۱۹۹۶ میلی‌متر میرسد .

حرارت مازندران شبیه گیلان می‌باشد ، اما میزان رطوبت کم‌تر است و هر اندازه به مشرق نزدیک‌تر شویم خشکی شدیدتر و میزان حرارت بیشتر می‌شود .

#### ب - اقلیم کوهستانهای غربی

سلسله کوه‌های غربی چون سدی مانع نفوذ هوای مرطوب مدیترانه بداخل قلات ایران است با توجه به متوسط حداقل ۳- و متوسط حداکثر ۱۸+ آب و هوای این منطقه بمنزله آب و هوای معتدل محسوب می‌شود . از خصوصیات آن گرمای شدید در بهار در تابستان و اعتدال آن بهادر زمستان ، سرمای شدید ارتفاعات در زمستان و اعتدال آن بهادر فصل تابستان است . در سراسر منطقه از آذربایجان تا فارس زمستان سرد و سخت است و سرما از اوایل آذرماه شروع می‌شود . برفهای پیاپی اکثر قلات را بپوشانده و این وضع با اختلاف کمی تا اواخر مرداد درین ماه ادامه دارد . بطور کلی در این منطقه بیماری کوتاه ، زمستان و تابستان را از هم جدا می‌کند . در تابستان در اعماق دره ها گرما از ۴۲ درجه تجاوز نمی‌نماید متوسط گرمای امرداد در طول سالهای ۲۵۲۰-۲۵۳۴ در تبریز ۲۵/۸ ، رضاشاه ۲۳/۷ و سنندج ۲۶/۲ و متوسط سرمای دیماه بترتیب ۳/۰ ، ۲/۸ ، و ۱/۰ می‌باشد جمع باران سالانه در سال ۲۵۳۴ در تبریز ۲۴۳ ، در رضاشاه ۳۱۰ و در سنندج ۴۴۰ میلی‌متر است قلات مرتفع تراز ۳۰۰۰ متر برف دائمی دارند و در دامنه‌های بین ۱۰۰۰ تا ۲۰۰۰ متر باران کافی می‌بارد فراوانی نسبی مراتع دره ها در زمستان و کمبود آن در تابستان کوه‌نشینان را وادار به حرکت فصلی می‌نماید .



اقلیم فلات مرکزی

در فلات مرکزی که اطراف آنرا ناهمواریهای مرتفعی محصور نموده، صرفنظر از حاشیه متصل به ارتفاعات و بعضی حوضه های مستقل داخلی آب و هوای بیابانی حکم فرماست. ارمیتحصات آن زمستانهای سخت و سرد و تابستانهای خشک و گرم است. با توجه به وضع پراکندگی عوارض جغرافیائی در فلات مرکزی مسواں دو منطقه متمایز آب و هوائی نیمه بیابانی و بیابانی در آن تشخیص داد.

منطقه نیمه بیابانی دامنه ها و پیشکوههای ارتفاعات شمالی و غربی و جنوبی که مداخل فلات حتم می شود و کوههای منعدر مرکزی و ارتفاعات نامنظم شرقی که حوضه های مستقل با نام مستقلی بوجود آورده اند بعلت ارتفاع نسبت به جاله های مرکزی یا محلی از رطوبت بادهای مرطوبی که از سراز آبیانمکدر داخلی استفاده نموده و اقلیم تقریباً معدلی نسبت به جاله های اصلی بوجود میآورد.

میانگین دما در طول سالهای ۲۵۲۰-۲۵۳۴ در تهران ۲۸/۸، در مشهد ۲۳/۸، در اصفهان ۲۷/۲ و در شیراز نیز ۲۷/۱ است و متوسط حرارت دما به ترتیب در مناطق فوق ۲۸/۸، ۲۷/۲، ۲۵/۵ و ۲۶/۵ می باشد. میزان رطوبت در این مناطق معین و تحت تاثیر عوامل خاص منطقه ای می باشد. جمع باران سالانه تهران در سال ۲۵۳۴ ۲۲۰ میلیمتر، در مشهد ۲۸۶، در اصفهان ۱۷۲ و در شیراز ۴۵۶ میلیمتر است. هر اندازه از مرکز به شرق نزدیک سوم ابر بادهای مرطوب کاهش یافته و خشکی هوا افزایش می یابد.

منطقه بیابانی جاله های بیست مرکزی، شرقی و جنوب شرقی ایران دارای آب و هوای خشک بیابانی هستند (بعلت کمبود یا فقدان ایستگاههای هوا سنجی این مناطق با ساحه برین مناطق ایران است) ارمیتحصات این آب و هوا اختلاف شدید درجه حرارت تابستان و زمستان و همچنین اختلاف درجه حرارت شب و روز در تابستان است، بوده های هوای سرد و گرم که به ترتیب در زمستان و تابستان بر این مناطق مسلط است و به علت خشکی، برحسب آب و هوائی این مناطق منافذ رطوبت نسبی بسیار کم و در دست لوت بحد اقل میرسد و با احتمال قریب به بیست گرمترین منطقه ایران سرد است لوت است.

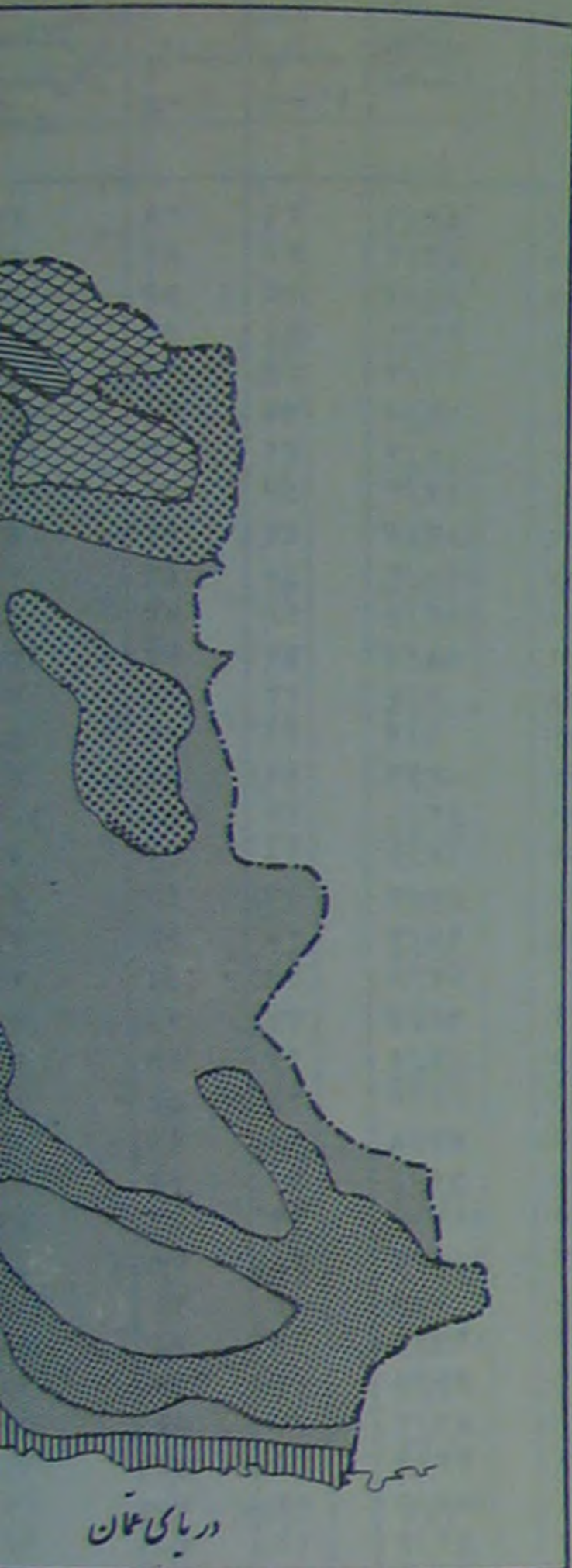
د - اقلیم سواحل جنوب

با وجودیکه سراسر این منطقه از خصوصیات آب و هوائی مرطوب برخوردار است با توجه به وضع عوارض جغرافیائی مسواں مناطق محصور در آن بحسب دادار ممیز آب و هوای این ناحیه با سببهای گرم و زمستانهای معتدل است. حداکثر گرمای در حلقه خورسان ۵۴ درجه و سردی آن از امرداد تا شهریور است. متوسط گرمای سالانه در مجموعه منطقه سراسر ۲۴ درجه سانتیگراد است اختلاف درجه حرارت در فصل مختلف شب و روز ناچندانست. میزان رطوبت نسبی کم است در بوسه بعلت کوهستانی بودن منطقه در زمستان حداقل صفر درجه مشاهده میشود.

معدل حداکثر حرارت با سبب در طول سالهای ۲۵۲۰-۲۵۳۴ در اهواز ۴۴/۳، در بوسه ۳۳/۵ و در جاک ۳۳/۹ است و معدل حداکثر حرارت رسمی به ترتیب ۲۱/۱، ۲۱/۱، ۲۱/۲ و ۲۳/۲ است با سبب در سواحل معین و مقدار آن بر مفاصل است. میزان باران سالانه در سال ۲۵۳۴ در اهواز ۳۴۲، در بوسه ۳۳۱ و در جاک ۲۲۷ میلیمتر است. منطقه دریای عمان گاهی تحت تاثیر بادهای موسمی اقیانوس هند قرار میگیرد. در سواحل دریای عمان حداکثر حرارت در اردیبهست ماه و زمستانهای آن از سواحل خلیج فارس معتدل تر است در سواحل دریای عمان باران بسیار نامنظم است.

معارف

- ۱- ایستگاههای سوسنگ با ایستگاه درجه یک ایستگاهی است که ۲۴ ساعت معمول کار بوده و تمام عوامل جوی را در ساعتی مشخص اندازه گیری و گزارش میکند.
- ۲- حداکثر مطلق عمارت از سالانه درجه حرارت روزانه با حداکثر درجه حرارت در ۲۴ ساعت، در یک ماه، یک سال و با چند سال
- ۳- حداقل مطلق عمارت از سالانه درجه حرارت روزانه با حداقل درجه حرارت در ۲۴ ساعت، در یک ماه، یک سال و با چند سال
- ۴- رطوبت نسبی مقدار هوای موجود در یک واحد حجم از هوای معمولی میباشد با نسبت رطوبت مطلق هوا به حداکثر رطوبت مطلق است که هوا ظرفیت قبول آن را در درجه معینی دارد.

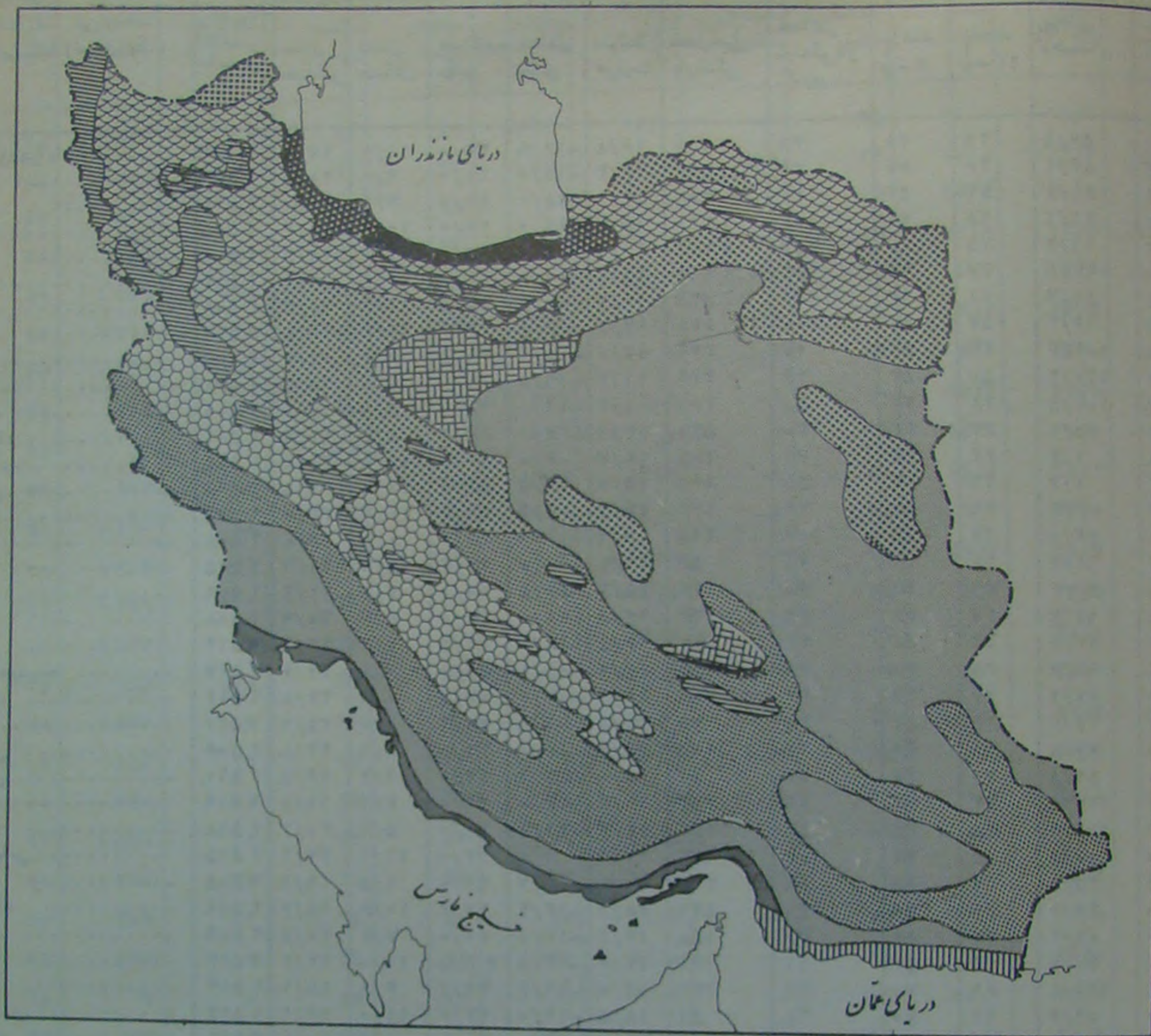


دریای عمان

انوار  
آب  
آب  
بر صحرای سرد  
بر صحرای گرم  
صحرای خشک  
صحرای خشک گرم  
خشک ساحلی گرم  
خشک ساحلی



## تقسیمات اقلیمی ایران



کیلومتر ۰ ۱۰۰ ۲۰۰ ۳۰۰ ۴۰۰

### آب و هوای ایران

انواع مختلف آب و هوای خشک: ۱۲۰۰۰۰ کیلومتر مربع (تقریبی)

آب و هوای معتدل: ۴۰۰۰۰۰ کیلومتر مربع (تقریبی)

آب و هوای کوهستانی سرد: ۴۰۰۰۰۰ کیلومتر مربع (تقریبی)

- کوهستانی بسیار سرد
- کوهستانی سرد
- معتدل خزری بسیار مرطوب
- معتدل خزری
- مدیترانه‌ای با باران بهاره
- مدیترانه‌ای

- نیمه‌صحرایی سرد
- نیمه‌صحرایی گرم
- صحرایی خشک
- صحرایی خشک گرم
- خشک ساحلی گرم
- خشک ساحلی



جدول ۱- وضع جوی ۱۵ ساله نقاط مختلف کشور در سال های ۲۵۲۴-۲۵۲۰

دنباله جدول ۲- وضع جوی نقاط مختلف کشور در سال

ایستگاه سینوتیک	درجه حرارت (سانتی گراد)			رطوبت نسبی		بارندگی (میلیمتر)		درجه حرارت (سانتی گراد)					سال تاسیس	ایستگاه (سینوتیک)
	معدل حداکثر	معدل حداقل	معدل	ساعت ۱۲-۳	ساعت ۶-۳	معدل میزان بارندگی در یک روز	متوسط حرارت	حداکثر مطلق	حداکثر مطلق	معدل حداقل	معدل حداکثر			
												ارتفاع از سطح دریا (متر)		
پهلوی	۱۸/۹	۱۳/۰	۲۵	۲۹	۴۸	۳۹	۲۱۶	۱۶/۸	-۱۴/۸	۴۳/۰	۱۱/۰	۲۲/۵	۲۵۰۲	تهران (مهرآباد)
رامسر	۱۹/۳	۱۱/۵	۳۴	۳۶	۶۶	۳۹	۲۹۳	۱۴/۳	-۱۹/۰	۴۱/۰	۷/۰	۲۱/۵	۲۵۱۸	قزوین
بابلسر	۲۰/۴	۱۲/۵	۳۵	۳۳	۵۶	۶۳	۳۸۷	۱۴/۱	-۲۸/۰	۴۱/۰	۷/۴	۲۰/۸	۲۵۱۴	اراک
گرگان	۲۲/۸	۱۲/۹	۳۹	۳۳	۹۳	۱۰۳	۱۳۴۹	۱۵/۳	-۱۹/۰	۳۷/۰	۱۰/۲	۲۰/۴	۲۵۱۵	رشت
تبریز	۱۷/۶	۶/۷	۴۰	۳۳	۹۰	۲۵۳	۱۷۷۲	۱۶/۱	-۱۱/۰	۳۷/۰	۱۲/۶	۱۹/۶	۲۵۰۹	پهلوی
رضائیه	۱۶/۹	۴/۳	۳۷	۳۳	۹۳	۲۰۰	۸۳۹	۱۶/۷	-۶/۶	۴۲/۲	۱۲/۸	۲۰/۷	۲۵۰۸	رامسر
کرمانشاه	۲۲/۰	۵/۱	۴۳	۳۳	۶۷	۹۷	۶۳۸	۱۷/۷	-۹/۶	۴۳/۶	۱۲/۶	۲۲/۸	۲۵۱۱	بابلسر
اهواز	۳۲/۰	۱۶/۴	۵۰	۳۳	۸۳	۴۴	۳۲۴	۱۱/۷	-۲۹/۶	۴۲/۰	۵/۰	۱۸/۳	۲۵۰۸	گرگان
آبادان	۳۱/۸	۱۷/۸	۴۹	۳۳	۶۳	۷۱	۲۰۵	۲۴/۷	-۷/۰	۵۴/۰	۱۶/۸	۳۲/۷	۲۵۱۵	تبریز
دزفول	۳۱/۱	۱۵/۶	۵۰	۳۳	۶۳	۷۱	۲۰۵	۲۴/۷	-۷/۰	۵۴/۰	۱۶/۸	۳۲/۷	۲۵۰۸	جوی
شیراز	۲۴/۶	۹/۲	۴۰	۳۳	۵۷	۷۹	۳۷۴	۲۴/۱	-۹/۵	۵۲/۷	۱۶/۲	۳۲/۰	۲۵۱۹	رضائیه
فسا	۲۶/۳	۱۱/۷	۴۲	۳۳	۴۲	۳۱	۵۶	۲۲/۴	-۹/۰	۴۷/۲	۱۵/۹	۲۸/۹	۲۵۱۵	کرمانشاه
کرمان	۲۳/۵	۵/۶	۳۸	۳۳	۴۲	۳۱	۱۴۴	۱۵/۳	-۲۴/۸	۴۰/۰	۶/۲	۲۴/۲	۲۵۰۹	اهواز
بم	۲۸/۰	۱۵/۴	۴۲	۳۳	۵۴	۳۱	۱۶۷	۱۶/۵	-۱۹/۸	۴۴/۵	۹/۲	۲۳/۹	۲۵۱۴	آبادان
شهد	۲۰/۶	۵/۲	۳۹	۳۳	۶۰	۳۹	۲۴۵	۱۴/۲	-۲۱/۸	۴۱/۰	۶/۸	۲۱/۶	۲۵۱۷	دزفول
تربت حیدریه	۲۱/۴	۶/۸	۴۰	۳۳	۵۴	۲۶	۷۵	۲۰/۷	-۹/۳	۴۸/۲	۱۲/۶	۲۸/۹	۲۵۰۸	شیراز
بیرجند	۲۳/۸	۸/۵	۴۰	۳۳	۴۹	۲۷	۱۰۵	۱۵/۹	-۱۶/۰	۴۱/۰	۸/۹	۲۲/۸	۲۵۰۶	بم
اصفهان	۲۳/۸	۱۱/۷	۴۶	۳۳	۴۶	۴۶	۹۱	۱۸/۰	-۲۲/۰	۴۲/۶	۹/۴	۲۶/۵	۲۵۱۱	کرمان
زاهدان	۲۵/۱	۱۱/۷	۴۶	۳۳	۷۲	۸۹	۴۷۲	۱۱/۴	-۳۶/۰	۴۲/۰	۳/۲	۱۹/۵	۲۵۱۹	شیراز
سنندج	۲۵/۱	۱۱/۷	۴۶	۳۳	۷۲	۸۹	۴۷۲	۱۱/۴	-۳۶/۰	۴۲/۰	۳/۲	۱۹/۵	۲۵۱۹	بندرعباس
بندرعباس	۲۵/۱	۱۱/۷	۴۶	۳۳	۷۲	۸۹	۴۷۲	۱۱/۴	-۳۶/۰	۴۲/۰	۳/۲	۱۹/۵	۲۵۱۹	هندان
هندان	۲۵/۱	۱۱/۷	۴۶	۳۳	۷۲	۸۹	۴۷۲	۱۱/۴	-۳۶/۰	۴۲/۰	۳/۲	۱۹/۵	۲۵۱۹	خرم آباد
خرم آباد	۲۵/۱	۱۱/۷	۴۶	۳۳	۷۲	۸۹	۴۷۲	۱۱/۴	-۳۶/۰	۴۲/۰	۳/۲	۱۹/۵	۲۵۱۹	ناهرود
ناهرود	۲۵/۱	۱۱/۷	۴۶	۳۳	۷۲	۸۹	۴۷۲	۱۱/۴	-۳۶/۰	۴۲/۰	۳/۲	۱۹/۵	۲۵۱۹	سمنان
سمنان	۲۵/۱	۱۱/۷	۴۶	۳۳	۷۲	۸۹	۴۷۲	۱۱/۴	-۳۶/۰	۴۲/۰	۳/۲	۱۹/۵	۲۵۱۹	زنجان
زنجان	۲۵/۱	۱۱/۷	۴۶	۳۳	۷۲	۸۹	۴۷۲	۱۱/۴	-۳۶/۰	۴۲/۰	۳/۲	۱۹/۵	۲۵۱۹	یزد
یزد	۲۵/۱	۱۱/۷	۴۶	۳۳	۷۲	۸۹	۴۷۲	۱۱/۴	-۳۶/۰	۴۲/۰	۳/۲	۱۹/۵	۲۵۱۹	شهرکرد
شهرکرد	۲۵/۱	۱۱/۷	۴۶	۳۳	۷۲	۸۹	۴۷۲	۱۱/۴	-۳۶/۰	۴۲/۰	۳/۲	۱۹/۵	۲۵۱۹	بوشهر
بوشهر	۲۵/۱	۱۱/۷	۴۶	۳۳	۷۲	۸۹	۴۷۲	۱۱/۴	-۳۶/۰	۴۲/۰	۳/۲	۱۹/۵	۲۵۱۹	

ماخذ هواشناسی کل کشور.

جدول ۲- وضع جوی نقاط مختلف کشور در سال ۲۵۲۴

ایستگاه سینوتیک	درجه حرارت (سانتی گراد)			رطوبت نسبی		میزان بارندگی سالانه (میلیمتر)	متوسط حرارت سال	حداکثر مطلق	حداکثر مطلق	معدل حداقل	معدل حداکثر	ارتفاع از سطح دریا (متر)	معدل تعداد روزهای یخبندان	حد اکثر بارندگی در یک روز
	معدل حداکثر	معدل حداقل	معدل	ساعت ۱۲-۳	ساعت ۶-۳									
تهران	۲۲/۹	۱۰/۹	۲۲	۳۲	۵۰	۲۲۰	۱۶/۵	-۸	۴۳	۱۰/۹	۲۲/۹	۱۱۹۱	۷۴	۱۹
قزوین	۱۹/۴	۴/۸	۳۹	۳۳	۷۲	۳۱۴	۱۲/۲	-۱۶	۴۱	۴/۸	۱۹/۴	۱۳۰۴	۱۳۳	۲۶
اراک	۲۰/۷	۷/۲	۴۲	۳۳	۴۱	۲۵۵	۱۴/۰	-۱۷	۴۱	۷/۲	۲۰/۷	۱۷۵۴	۹۶	۲۸
کاشان	۲۵/۹	۱۱/۹	۴۲	۳۳	۵۶	۱۷۳	۱۸/۹	-۶	۴۷	۱۱/۹	۲۵/۹	۹۵۵	۶۱	۲۱
رشت	۲۰/۲	۱۰/۹	۴۲	۳۳	۴۱	۲۵۵	۱۴/۰	-۱۷	۴۱	۷/۲	۲۰/۷	۱۷۵۴	۹۶	۲۸
ماخذ هواشناسی کل کشور.														

ماخذ هواشناسی کل کشور.



دنباله جدول ۲- وضع جوی نقاط مختلف کشور در سال ۲۵۳۴

حد اکثر بارندگی دریکروز	ارتفاع از سطح دریا (متر)	تعداد روزهای یخبندان	رطوبت نسبی		میزان بارندگی سالانه (میلیمتر)	درجه حرارت ( سانتی گراد )					ایستگاه سینوپتیک
			ساعت ۱۲	ساعت ۶		متوسط حرارت سال	حداقل مطلق	حد اکثر مطلق	معدل حداقل	معدل حداکثر	
۲۳۰	-۲۲	۱۱	۷۴	۸۹	۲۴۶۰	۱۶/۰	-۴	۳۵	۱۳/۰	۱۸/۹	پهلوی
۱۰۸	-۲۰	۲۷	۷۳	۹۰	۱۴۶۲	۱۵/۵	-۱۰	۳۴	۱۱/۵	۱۹/۲	رامسر
۶۳	-۲۱	۱۸	۷۱	۹۲	۹۶۹	۱۶/۵	-۴	۳۵	۱۲/۵	۲۰/۴	بابلسر
۶۰	۱۵۵	۱۹	۵۳	۷۲	۵۹۳	۱۸/۰	-۶	۳۹	۱۲/۹	۲۲/۸	گرگان
۱۹	۱۳۴۹	۱۱۵	۴۱	۶۲	۲۴۳	۱۲/۲	-۱۲	۴۰	۶/۷	۱۷/۶	نویز
۲۶	۱۳۱۲	۱۳۸	۵۱	۷۵	۳۱۰	۱۰/۶	-۱۹	۳۷	۴/۳	۱۶/۹	رشته
۳۳	۱۳۲۲	۱۰۷	۳۶	۶۵	۵۴۲	۱۳/۶	-۱۳	۴۳	۵/۱	۲۲/۰	کرمانشاه
۲۵	۱۸	۱	۳۵	۵۹	۳۴۲	۲۴/۲	-۱	۵۰	۱۶/۴	۳۲/۰	اهواز
۳۶	۱۳	۰	۳۵	۶۲	۳۵۱	۲۴/۸	۲	۴۹	۱۷/۸	۳۱/۸	آبادان
۷۹	۱۴۳	۳	۳۶	۶۸	۶۵۶	۲۳/۴	-۱	۵۰	۱۵/۶	۳۱/۱	دزفول
۴۱	۱۴۹۱	۴۸	۲۶	۵۸	۴۵۶	۱۶/۹	-۴	۴۰	۹/۲	۲۴/۶	شیراز
۳۸	۱۳۸۲	۱۹	۲۹	۵۳	۴۵۲	۱۹/۰	-۲	۴۲	۱۱/۷	۲۶/۳	فا
۲۶	۱۷۴۹	۱۱۲	۲۴	۵۰	۱۸۰	۱۴/۶	-۱۳	۳۸	۵/۶	۲۳/۵	کرمان
۱۱	۱۰۶۲	۷	۲۸	۴۴	۶۲	۲۱/۷	-۳	۴۲	۱۵/۴	۲۸/۰	هم
۲۵	۹۸۵	۱۲۱	۴۰	۷۰	۲۸۶	۱۲/۹	-۱۷	۳۹	۵/۲	۲۰/۶	مشهد
۱۹	۱۳۳۳	۱۱۸	۳۶	۶۳	۳۱۷	۱۴/۱	-۱۸	۴۰	۶/۸	۲۱/۴	تربت حیدریه
۱۹	۱۴۵۶	۷۹	۲۶	۴۹	۲۳۵	۱۶/۲	-۱۱	۴۰	۸/۵	۲۳/۸	بیرجند
۱۱	۶۹۱	۴۸	۲۹	۶۱	۱۱۳	۲۰/۰	-۶	۴۶	۱۱/۷	۲۸/۱	طس
۲۱	۱۵۹۰	۸۱	۳۳	۵۶	۱۷۲	۱۵/۵	-۹	۳۹	۸/۹	۲۲/۰	اصفهان
۱۱	۱۳۷۰	۷۷	۲۱	۴۷	۹۷	۱۷/۴	-۹	۴۰	۸/۹	۲۵/۷	زاهدان
۱۳	۴۸۷	۳۳	۲۵	۵۱	۷۰	۲۱/۴	-۵	۴۷	۱۳/۶	۲۹/۱	زابل
۲۱	۵۶۶	۲	۲۸	۵۱	۱۷۳	۲۶/۰	-۱	۴۸	۱۷/۹	۳۴/۰	برانشهر
۱۵	۷	۰	۵۶	۷۷	۶۸	۲۶/۹	۱۰	۴۴	۲۲/۴	۳۱/۲	چابهار
۲۷	۱۳۷۳	۱۳۸	۳۹	۷۱	۴۴۰	۱۲/۸	-۱۵	۴۲	۴/۱	۲۱/۵	سنندج
۴۷	۱۴۷۶	۱۶۰	۳۸	۶۴	۴۵۹	۱۰/۷	-۲۱	۴۲	۲/۸	۱۸/۵	قزوین
۶۸	۱۰	۰	۵۵	۸۳	۳۵۱	۲۶/۵	۵	۴۷	۲۰/۸	۳۲/۲	سدرعاس
۹۰	۱۳	۰	۵۹	۷۸	۴۲۲	۲۶/۲	۸	۴۲	۲۱/۵	۳۰/۹	سدرلنگه
۵۳	۱۲	۰	۵۶	۷۸	۳۳۱	۲۴/۰	۶	۴۲	۱۹/۴	۲۸/۵	بوشهر
۲۶	۱۶۴۴	۱۶۹	۴۷	۶۹	۲۹۷	۱۰/۶	-۲۱	۳۹	۲/۱	۱۹/۰	اصفهان
۵۵	۱۱۶۰	۴۰	۳۲	۶۱	۷۲۵	۱۷/۵	-۱۱	۴۳	۹/۹	۲۴/۹	خرم آباد
۳۴	۱۳۶۶	۱۱۶	۳۹	۶۵	۲۲۹	۱۳/۷	-۱۲	۳۹	۷/۵	۱۹/۸	شاهرود
۲۶	۱۱۳۸	۷۵	۴۱	۵۷	۱۲۵	۱۷/۵	-۹	۴۲	۱۱/۴	۲۳/۴	بازرگان
۲۷	۱۶۶۳	۱۳۹	۳۹	۶۱	۲۸۰	۱۰/۸	-۱۸	۳۸	۳/۹	۱۷/۷	بجنان
۲۲	۱۲۳۰	۶۳	۲۶	۴۴	۸۱	۱۸/۱	-۹	۴۳	۱۰/۷	۲۵/۴	کرد
۳۲	۲۰۶۶	۱۴۲	۳۶	۵۹	۴۹۰	۱۲/۰	-۱۴	۳۹	۳/۹	۲۰/۱	بهرکرد
۲۲	۹۴۱	۷۱	۳۴	۵۴	۲۵۹	۱۷/۰	-۹	۴۲	۱۰/۶	۲۳/۴	سروار
۵۵	۴	۰	۵۹	۷۱	۲۲۷	۲۶/۷	۱۲	۴۱	۲۳/۳	۲۹/۹	ساک
۴۴	۱۱۵۷	۱۴۸	۵۱	۹۰	۴۰۳	۹/۹	-۲۰	۳۸	۲/۸	۱۶/۹	جوی

باخذ هواشناسی گل کشور.



جدول ۳- حداکثر مطلق درجه حرارت بعضی از شهرهای کشور در سالهای مختلف

(سانتی گراد)

نام ایستگاه	۲۵۲۵	۲۵۲۶	۲۵۲۷	۲۵۲۸	۲۵۲۹	۲۵۳۰	۲۵۳۱	۲۵۳۲	۲۵۳۳	۲۵۳۴
تهران (مهرآباد)	۴۱/۸	۴۱/۶	۴۱/۶	۳۹/۷	۴۱/۰	۴۱/۰	۳۹/۰	۴۳/۰	۴۱/۰	۴۱/۰
رشت	۳۷/۰	۳۳/۶	۳۳/۶	۳۶/۴	۳۳/۶	۳۷/۰	۳۵/۰	۳۴/۰	۳۴/۰	۳۴/۰
بیلوی	۳۷/۰	۳۳/۶	۳۳/۶	۳۶/۴	۳۳/۶	۳۷/۰	۳۵/۰	۳۴/۰	۳۴/۰	۳۴/۰
بابلسر	۴۲/۲	۳۳/۶	۳۳/۶	۳۶/۴	۳۳/۶	۳۷/۰	۳۵/۰	۳۴/۰	۳۴/۰	۳۴/۰
نریز	۴۱/۵	۳۳/۶	۳۳/۶	۳۶/۴	۳۳/۶	۳۷/۰	۳۵/۰	۳۴/۰	۳۴/۰	۳۴/۰
رضائیه	۳۸/۴	۳۳/۶	۳۳/۶	۳۶/۴	۳۳/۶	۳۷/۰	۳۵/۰	۳۴/۰	۳۴/۰	۳۴/۰
کرمانشاه	۴۴/۲	۳۳/۶	۳۳/۶	۳۶/۴	۳۳/۶	۳۷/۰	۳۵/۰	۳۴/۰	۳۴/۰	۳۴/۰
اهواز	۵۴/۰	۳۳/۶	۳۳/۶	۳۶/۴	۳۳/۶	۳۷/۰	۳۵/۰	۳۴/۰	۳۴/۰	۳۴/۰
سراز	۴۲/۲	۳۳/۶	۳۳/۶	۳۶/۴	۳۳/۶	۳۷/۰	۳۵/۰	۳۴/۰	۳۴/۰	۳۴/۰
کرمان	۴۰/۰	۳۳/۶	۳۳/۶	۳۶/۴	۳۳/۶	۳۷/۰	۳۵/۰	۳۴/۰	۳۴/۰	۳۴/۰
مشهد	۴۱/۰	۳۳/۶	۳۳/۶	۳۶/۴	۳۳/۶	۳۷/۰	۳۵/۰	۳۴/۰	۳۴/۰	۳۴/۰
اصفهان	۴۱/۰	۳۳/۶	۳۳/۶	۳۶/۴	۳۳/۶	۳۷/۰	۳۵/۰	۳۴/۰	۳۴/۰	۳۴/۰
زاهدان	۴۲/۶	۳۳/۶	۳۳/۶	۳۶/۴	۳۳/۶	۳۷/۰	۳۵/۰	۳۴/۰	۳۴/۰	۳۴/۰
بندرعباس	۴۶/۵	۳۳/۶	۳۳/۶	۳۶/۴	۳۳/۶	۳۷/۰	۳۵/۰	۳۴/۰	۳۴/۰	۳۴/۰
زنجان	۳۹/۲	۳۳/۶	۳۳/۶	۳۶/۴	۳۳/۶	۳۷/۰	۳۵/۰	۳۴/۰	۳۴/۰	۳۴/۰
یزد	۳۹/۲	۳۳/۶	۳۳/۶	۳۶/۴	۳۳/۶	۳۷/۰	۳۵/۰	۳۴/۰	۳۴/۰	۳۴/۰
خرم آباد	۳۹/۲	۳۳/۶	۳۳/۶	۳۶/۴	۳۳/۶	۳۷/۰	۳۵/۰	۳۴/۰	۳۴/۰	۳۴/۰
همدان	۳۹/۲	۳۳/۶	۳۳/۶	۳۶/۴	۳۳/۶	۳۷/۰	۳۵/۰	۳۴/۰	۳۴/۰	۳۴/۰
سمنان	۳۹/۲	۳۳/۶	۳۳/۶	۳۶/۴	۳۳/۶	۳۷/۰	۳۵/۰	۳۴/۰	۳۴/۰	۳۴/۰
بوشهر	۳۹/۲	۳۳/۶	۳۳/۶	۳۶/۴	۳۳/۶	۳۷/۰	۳۵/۰	۳۴/۰	۳۴/۰	۳۴/۰

ماخذ هواشناسی کل کشور.

جدول ۴- حداکثر مطلق درجه حرارت بعضی از شهرهای کشور در ماههای مختلف سال ۲۵۳۴

(سانتی گراد)

نام ایستگاه	فروردین	اردیبهشت	خرداد	تیر	مرداد	شهریور	مهر	آبان	آذر	دی	بهمن	اسفند
تهران (مهرآباد)	۳۰	۳۶	۴۰	۴۳	۴۰	۳۶	۳۱	۲۰	۱۱	۱۴	۱۴	۱۸
رشت	۳۱	۳۲	۳۵	۳۵	۳۴	۳۳	۲۷	۳۱	۲۵	۱۳	۲۳	۱۶
بیلوی	۳۰	۳۰	۳۵	۳۲	۳۳	۳۱	۲۵	۲۵	۲۰	۱۲	۲۰	۱۶
بابلسر	۲۶	۳۲	۳۵	۳۲	۳۳	۳۱	۲۶	۲۴	۱۶	۱۶	۲۰	۱۶
نریز	۳۰	۳۰	۳۹	۳۹	۴۰	۳۵	۲۴	۱۷	۹	۹	۱۰	۱۶
رضائیه	۲۶	۲۹	۳۶	۳۶	۳۷	۳۴	۲۴	۱۶	۷	۸	۱۱	۱۸
کرمانشاه	۲۷	۳۴	۴۱	۴۳	۴۳	۳۸	۲۹	۲۱	۱۱	۱۲	۱۳	۱۸
اهواز	۳۸	۴۶	۴۹	۵۰	۴۹	۴۶	۴۱	۳۳	۲۰	۲۰	۲۰	۲۸
سراز	۳۸	۳۶	۳۹	۴۰	۴۰	۳۶	۳۲	۲۵	۱۷	۱۶	۱۸	۱۹
کرمان	۳۸	۳۵	۳۶	۳۸	۳۸	۳۵	۳۲	۲۶	۱۹	۱۹	۲۱	۲۰
مشهد	۳۰	۳۵	۳۹	۳۹	۳۹	۳۷	۳۰	۲۲	۱۷	۱۶	۱۷	۱۹
اصفهان	۲۷	۳۴	۳۸	۳۸	۳۸	۳۵	۳۰	۲۳	۱۳	۱۶	۱۵	۱۹
زاهدان	۳۳	۳۷	۳۹	۴۰	۳۹	۳۷	۳۴	۲۷	۲۲	۲۳	۲۶	۲۲
بندرعباس	۳۶	۴۷	۴۵	۴۰	۴۳	۴۳	۴۰	۳۳	۳۰	۲۷	۲۷	۲۲
زنجان	۲۶	۳۲	۳۸	۳۸	۳۸	۳۵	۲۵	۱۸	۸	۹	۱۰	۱۵
یزد	۳۲	۳۹	۴۱	۴۲	۴۱	۴۰	۳۴	۲۷	۲۱	۲۳	۲۱	۲۲
خرم آباد	۳۰	۳۶	۴۱	۴۲	۴۲	۴۰	۳۴	۲۷	۲۱	۲۳	۲۱	۲۲
همدان	۲۵	۳۳	۳۸	۳۹	۳۸	۳۳	۲۵	۲۴	۱۸	۱۶	۱۶	۱۶
سمنان	۳۰	۳۷	۳۸	۳۹	۳۸	۳۳	۲۵	۲۴	۱۸	۱۶	۱۶	۱۶
بوشهر	۳۴	۴۲	۴۱	۴۲	۴۱	۳۶	۳۳	۲۳	۱۳	۱۶	۱۵	۱۵

ماخذ هواشناسی کل کشور.

جدول ۵- حداقل مطلق درجه حرارت بعضی از شهرها

نام ایستگاه	۲۵۲۵	۲۵۲۶	۲۵۲۷
تهران (مهرآباد)	-۱۴/۸	-۱۰/۵	-۹/۶
رشت	-۱۹/۰	-۳/۴	-۵/۲
بیلوی	-۱۱/۰	-۲/۰	-۱/۲
بابلسر	-۶/۶	-۳/۲	-۱/۶
نریز	-۲۵/۴	-۲۲/۲	-۱۹/۸
رضائیه	-۲۲/۰	-۱۶/۰	-۱۵/۶
کرمانشاه	-۲۰/۰	-۱۳/۰	-۲۰/۰
اهواز	-۷/۰	-۵/۴	۰/۰
سراز	-۱۱/۰	-۷/۵	-۸/۴
کرمان	-۲۴/۸	-۱۴/۸	-۱۴/۶
مشهد	-۲۸/۰	-۲۱/۴	-۱۴/۶
اصفهان	-۱۶/۰	-۱۰/۰	-۱۰/۴
زاهدان	-۱۴/۰	-۱۴/۰	-۱۱/۴
بندرعباس	۱/۰	۶/۴	۹/۰
زنجان	-۲۹/۶	-۲۰/۰	-۱۸/۷
یزد	-۱۶/۰	-۹/۶	-۱۰/۰
خرم آباد	-۱۳/۲	-۳/۹	-۶/۰
همدان	-۳۳/۷	-۲۴/۵	-۳۲/۰
سمنان	-۱۲/۵	-۷/۶	-۷/۶
بوشهر	-۱/۰	۱/۸	۱/۶

ماخذ هواشناسی کل کشور.

جدول ۶- حداقل مطلق درجه حرارت بعضی از شهرها

نام ایستگاه	فروردین	اردیبهشت
تهران (مهرآباد)	۵	۹
رشت	۳	۱۱
بیلوی	۸	۱۴
بابلسر	۵	۱۲
نریز	۱	۷
رضائیه	-۲	۳
کرمانشاه	۱	۴
اهواز	۱۱	۱۸
سراز	۲	۸
کرمان	-۲	۷
مشهد	-۱	۱
اصفهان	۲	۹
زاهدان	۲	۱۱
بندرعباس	۱۵	۲۲
زنجان	-۴	۱
یزد	۲	۱۱
خرم آباد	۷	۹
همدان	-۳	۳
سمنان	۴	۱۱
بوشهر	۱۲	۲۰

ماخذ هواشناسی کل کشور.



جدول ۵- حداقل مطلق درجه حرارت بعضی از شهرهای کشور در سالهای مختلف

(سانتی گراد)

نام ایستگاه	۲۵۲۰-۳۰	۲۵۲۵	۲۵۲۶	۲۵۲۷	۲۵۲۸	۲۵۲۹	۲۵۳۰	۲۵۳۱	۲۵۳۲	۲۵۳۳	۲۵۳۴
تهران (مهراآباد)	-۱۴/۸	-۱۰/۵	-۹/۶	-۱۴/۸	-۱۰/۸	-۵/۰	-۱۲/۰	-۱۳/۰	-۱۰/۰	-۸/۰	-۸
رشت	-۱۹/۰	-۳/۴	-۵/۲	-۶/۶	-۶/۰	-۹/۰	-۱۸/۰	-۹/۰	-۷/۰	-۴/۰	-۱۱
پهلوی	-۱۱/۰	-۲/۰	-۱/۲	-۲/۸	-۰/۵	-۱/۰	-۱۱/۰	-۳/۰	-۱/۰	-۱/۰	-۴
بابلسر	-۶/۶	-۳/۲	-۱/۶	-۶/۰	۰/۰	-۱/۰	-۴/۰	-۴/۰	-۲/۰	-۲/۰	-۴
نیریز	-۲۵/۴	-۲۲/۲	-۱۹/۸	-۱۵/۸	-۸/۵	-۲۰/۰	-۲۵/۰	-۱۸/۰	-۱۷/۰	-۱۳/۰	-۱۲
رضائیه	-۲۲/۰	-۱۶/۰	-۱۵/۶	-۱۶/۷	-۱۳/۵	-۲۰/۰	-۲۲/۰	-۲۰/۰	-۱۷/۰	-۱۹/۰	-۱۹
کرمانشاه	-۲۰/۰	-۱۳/۰	-۲۰/۰	-۱۴/۲	-۹/۰	-۱۰/۰	-۱۷/۰	-۲۱/۰	-۲۷/۰	-۱۸/۰	۱۳
اهواز	-۷/۰	-۵/۴	۰/۰	۳/۰	۳/۰	۰/۰	۰/۰	-۱/۰	۰/۰	-۱/۰	-۱
شیراز	-۱۱/۰	-۷/۵	-۸/۴	-۴/۹	-۵/۰	-۸/۵	-۷/۰	-۱۴/۰	-۵/۰	-۹/۰	-۴
کرمان	-۲۴/۸	-۱۴/۸	-۱۴/۶	-۱۱/۸	-۱۱/۴	-۲۰/۰	-۱۵/۰	-۲۳/۰	-۱۵/۰	-۱۴/۰	-۱۳
مشهد	-۲۸/۰	-۲۱/۴	-۱۴/۶	-۲۴/۰	-۱۹/۴	-۱۹/۸	-۲۸/۰	-۱۸/۰	-۲۳/۰	-۱۴/۰	-۱۷
اصفهان	-۱۶/۰	-۱۰/۰	-۱۰/۴	-۱۵/۰	-۷/۶	-۸/۰	-۱۲/۰	-۱۱/۰	-۱۱/۰	-۸/۰	-۹
زاهدان	-۱۴/۰	-۱۴/۰	-۱۱/۴	-۱۲/۰	-۴/۴	-۱۴/۰	-۱۴/۰	-۲۲/۰	-۱۰/۰	-۱۳/۰	-۹
بندرعباس	۱/۰	۶/۴	۹/۰	۱/۰	۹/۰	۷/۰	۶/۰	۲/۰	۷/۰	۵/۰	۵
زنجان	-۲۹/۶	-۲۰/۰	-۱۸/۷	-۱۹/۸	-۱۷/۰	-۲۳/۰	-۲۵/۰	-۲۶/۰	-۲۷/۰	-۱۸/۰	-۱۸
یزد	-۱۶/۰	-۹/۶	-۱۰/۰	-۷/۶	-۶/۶	-۹/۰	-۹/۰	-۱۲/۰	-۸/۰	-۸/۰	-۹
خرم آباد	-۱۳/۲	-۳/۹	-۶/۰	-۳/۶	-۳/۶	-۵/۲	-۶/۰	-۶/۰	-۸/۰	-۱۱/۰	-۱۱
همدان	-۳۳/۷	-۲۴/۵	-۲۲/۰	-۳۱/۰	-۱۷/۰	-۱۸/۰	-۲۸/۰	-۳۱/۰	-۳۳/۰	-۲۷/۰	-۲۱
سنان	-۱۲/۵	-۷/۶	-۷/۶	-۱۱/۴	-۴/۴	-۵/۰	-۱۰/۰	-۹/۰	-۶/۰	-۶/۰	-۹
بوشهر	-۱/۰	۱/۸	۱/۶	۶/۴	۴/۰	۵/۰	۴/۰	۲/۰	۴/۰	۵/۰	۶

ماخذ هواشناسی کل کشور.

جدول ۶- حداقل مطلق درجه حرارت بعضی از شهرهای کشور در ماههای مختلف سال ۲۵۳۴


(سانتی گراد)

نام ایستگاه	فروردین	اردیبهشت	خرداد	تیر	مرداد	شهریور	مهر	آبان	آذر	دی	بهمن	اسفند
تهران (مهراآباد)	۵	۹	۱۷	۲۱	۱۷	۱۴	۶	-۱	-۴	-۵	-۷	-۸
رشت	۳	۱۱	۱۵	۱۹	۱۵	۱۴	۶	۱	-۲	-۱	-۱۱	-۲
پهلوی	۸	۱۴	۱۷	۲۱	۱۶	۱۶	۹	۳	۱	۱	-۴	-۱
بابلسر	۵	۱۲	۱۹	۲۰	۱۵	۱۵	۸	۱	-۱	۰	-۴	-۲
نیریز	۱	۷	۱۳	۱۸	۱۲	۱۰	۲	-۱۰	-۱۰	-۹	-۱۲	-۱۲
رضائیه	-۲	۳	۹	۱۳	۸	۸	۰	-۷	-۱۴	-۱۳	-۱۲	-۱۲
کرمانشاه	۱	۴	۸	۱۳	۱۲	۵	۰	-۴	-۸	-۱۳	-۱۲	-۱۰
اهواز	۱۱	۱۸	۲۲	۲۴	۲۲	۲۱	۱۰	۳	۱	۲	۳	-۱
شیراز	۲	۸	۱۴	۱۸	۱۶	۱۱	۲	-۴	-۳	-۲	-۲	-۲
کرمان	-۲	۷	۱۱	۱۱	۳	۲	-۳	-۶	-۱۲	-۱۰	-۹	-۶
مشهد	-۱	۱	۸	۱۱	۷	۵	-۷	-۱۱	-۱۶	-۱۷	-۱۷	-۷
اصفهان	۲	۹	۱۶	۱۹	۱۵	۱۲	۲	-۴	-۶	-۹	-۹	-۸
زاهدان	۲	۱۱	۱۳	۱۳	۱۲	۷	-۴	-۲	-۹	-۶	-۶	-۱
بندرعباس	۱۵	۲۲	۲۴	۲۷	۲۵	۲۴	۱۵	-۱۱	-۱۴	-۱۵	-۱۶	-۱۸
زنجان	-۴	۱	۷	۱۴	۸	۵	-۲	-۱۱	-۹	-۷	-۶	-۶
یزد	۳	۱۱	۱۸	۲۱	۱۶	۱۳	۲	۰	-۲	-۲	-۳	-۱۱
خرم آباد	۷	۹	۱۴	۱۸	۱۷	۱۰	۵	۰	-۲	-۳	-۳	-۲۱
همدان	-۳	۳	۸	۱۳	۱۱	۴	-۲	-۹	-۱۶	-۱۸	-۱۶	-۷
سنان	۴	۱۱	۱۶	۲۲	۱۷	۱۶	۶	-۱	-۵	-۴	-۹	-۷
بوشهر	۱۲	۲۰	۲۴	۲۴	۲۵	۲۳	۱۵	۸	۷	۶	۶	۶

ماخذ هواشناسی کل کشور.



مقدار متوسط درجه حرارت و



جدول ۷- میزان بارندگی بعضی از شهرهای کشور در سالهای مختلف

نام ایستگاه	۲۵۲۰-۳۰	۲۵۲۵	۲۵۲۶	۲۵۲۷	۲۵۲۸	۲۵۲۹	۲۵۳۰	۲۵۳۱	۲۵۳۲	۲۵۳۳
تهران (مهراآباد)	۲۰۵	۱۴۶۸	۱۷۲۹	۱۴۸۷	۱۴۱۱	۱۲۹۷	۱۲۷۱	۱۳۳۵	۱۶۷۷	۱۱۳۵
رشت	۱۲۸۷	۱۴۶۸	۱۷۲۹	۱۴۸۷	۱۴۱۱	۱۲۹۷	۱۲۷۱	۱۳۳۵	۱۶۷۷	۱۱۳۵
پهلوی	۱۷۱۰	۱۴۶۸	۱۷۲۹	۱۴۸۷	۱۴۱۱	۱۲۹۷	۱۲۷۱	۱۳۳۵	۱۶۷۷	۱۱۳۵
بابلر	۸۱۷	۱۴۶۸	۱۷۲۹	۱۴۸۷	۱۴۱۱	۱۲۹۷	۱۲۷۱	۱۳۳۵	۱۶۷۷	۱۱۳۵
تبریز	۳۶۰	۱۴۶۸	۱۷۲۹	۱۴۸۷	۱۴۱۱	۱۲۹۷	۱۲۷۱	۱۳۳۵	۱۶۷۷	۱۱۳۵
رضائیه	۳۶۹	۱۴۶۸	۱۷۲۹	۱۴۸۷	۱۴۱۱	۱۲۹۷	۱۲۷۱	۱۳۳۵	۱۶۷۷	۱۱۳۵
کرمانشاه	۵۳۹	۱۴۶۸	۱۷۲۹	۱۴۸۷	۱۴۱۱	۱۲۹۷	۱۲۷۱	۱۳۳۵	۱۶۷۷	۱۱۳۵
اهواز	۱۸۷	۱۴۶۸	۱۷۲۹	۱۴۸۷	۱۴۱۱	۱۲۹۷	۱۲۷۱	۱۳۳۵	۱۶۷۷	۱۱۳۵
سراز	۲۸۹	۱۴۶۸	۱۷۲۹	۱۴۸۷	۱۴۱۱	۱۲۹۷	۱۲۷۱	۱۳۳۵	۱۶۷۷	۱۱۳۵
کرمان	۱۳۹	۱۴۶۸	۱۷۲۹	۱۴۸۷	۱۴۱۱	۱۲۹۷	۱۲۷۱	۱۳۳۵	۱۶۷۷	۱۱۳۵
مشهد	۲۲۲	۱۴۶۸	۱۷۲۹	۱۴۸۷	۱۴۱۱	۱۲۹۷	۱۲۷۱	۱۳۳۵	۱۶۷۷	۱۱۳۵
اصفهان	۹۷	۱۴۶۸	۱۷۲۹	۱۴۸۷	۱۴۱۱	۱۲۹۷	۱۲۷۱	۱۳۳۵	۱۶۷۷	۱۱۳۵
زاهدان	۹۱	۱۴۶۸	۱۷۲۹	۱۴۸۷	۱۴۱۱	۱۲۹۷	۱۲۷۱	۱۳۳۵	۱۶۷۷	۱۱۳۵
بندرعباس	۱۱۴	۱۴۶۸	۱۷۲۹	۱۴۸۷	۱۴۱۱	۱۲۹۷	۱۲۷۱	۱۳۳۵	۱۶۷۷	۱۱۳۵
زنجان	۳۳۶	۱۴۶۸	۱۷۲۹	۱۴۸۷	۱۴۱۱	۱۲۹۷	۱۲۷۱	۱۳۳۵	۱۶۷۷	۱۱۳۵
یزد	۵۲	۱۴۶۸	۱۷۲۹	۱۴۸۷	۱۴۱۱	۱۲۹۷	۱۲۷۱	۱۳۳۵	۱۶۷۷	۱۱۳۵
خرم آباد	۵۲۰	۱۴۶۸	۱۷۲۹	۱۴۸۷	۱۴۱۱	۱۲۹۷	۱۲۷۱	۱۳۳۵	۱۶۷۷	۱۱۳۵
همدان	۳۱۷	۱۴۶۸	۱۷۲۹	۱۴۸۷	۱۴۱۱	۱۲۹۷	۱۲۷۱	۱۳۳۵	۱۶۷۷	۱۱۳۵
سمنان	۱۲۵	۱۴۶۸	۱۷۲۹	۱۴۸۷	۱۴۱۱	۱۲۹۷	۱۲۷۱	۱۳۳۵	۱۶۷۷	۱۱۳۵
بوشهر	۲۰۲	۱۴۶۸	۱۷۲۹	۱۴۸۷	۱۴۱۱	۱۲۹۷	۱۲۷۱	۱۳۳۵	۱۶۷۷	۱۱۳۵

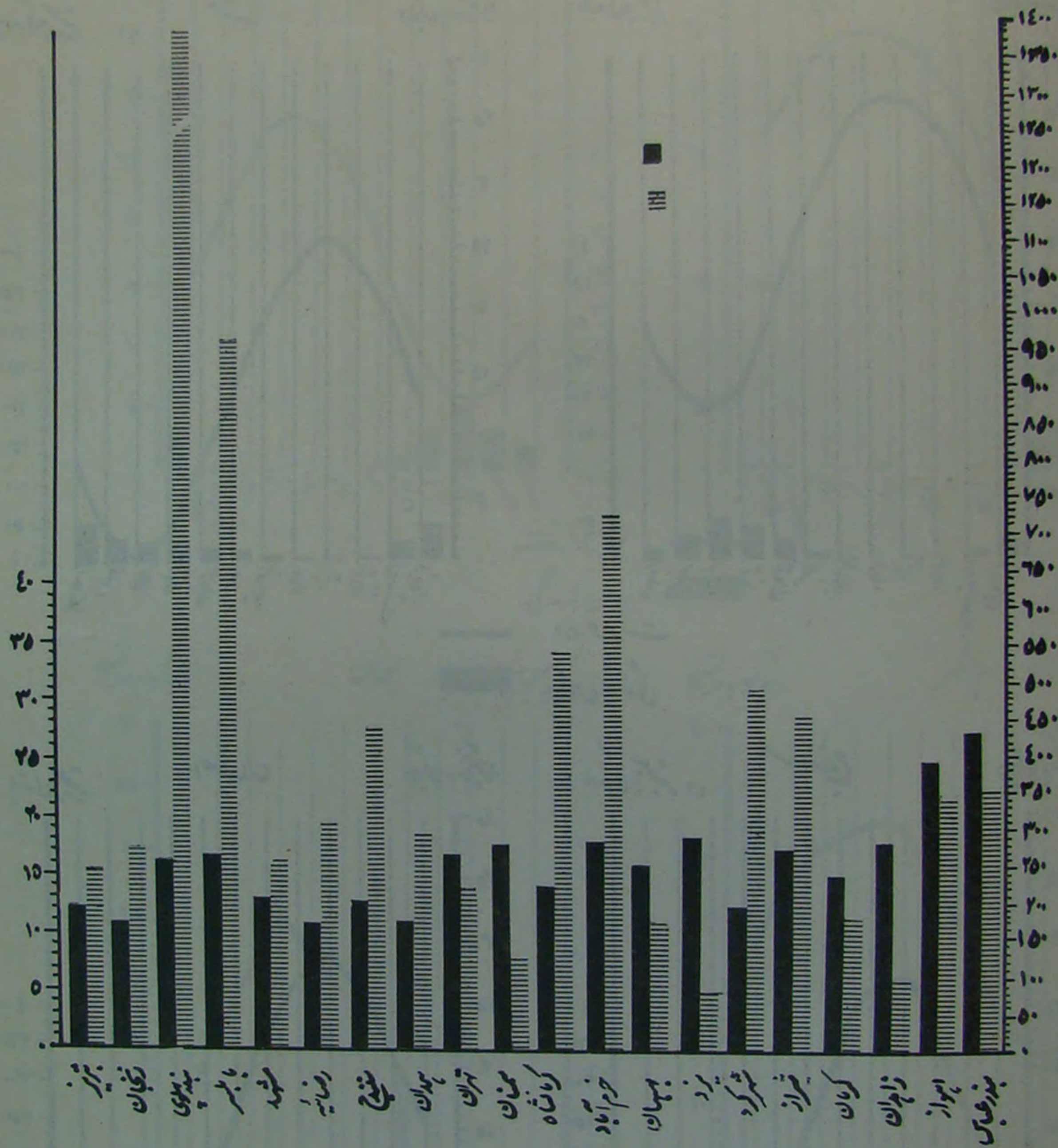
ماخذ هواشناسی کل کشور.

جدول ۸- میزان بارندگی بعضی از شهرهای کشور در ماههای مختلف سال ۲۵۳۴

نام ایستگاه	فروردین	اردیبهشت	خرداد	تیر	مرداد	شهریور	مهر	آبان	آذر	دی	بهمن	اسفند
تهران (مهراآباد)	۱۷۰	۳۱	۲	۰	۰	۰	۰	۲۴	۴۴	۲۵	۳۳	۴۴
رشت	۳۷	۵۶	۲۵	۰	۹۹	۲۶۳	۲۴۷	۳۱۵	۲۶۵	۶۸	۱۵۶	۱۶۸
پهلوی	۴۳	۳۹	۸۶	۰	۱۵۰	۲۳۳	۵۵۹	۵۰۰	۳۹۰	۶۴	۲۳۰	۱۶۵
بابلر	۱۸	۲۴	۴	۰	۱۶۷	۵۶	۲۳۳	۱۵۲	۸۸	۲۶	۱۲۲	۸۱
تبریز	۳۷	۴۳	۱	۱	۰	۱۴	۳۱	۱۸	۱۱	۲۳	۳۳	۳۳
رضائیه	۵۳	۷۱	۹	۰	۰	۲۱	۱۹	۹	۶۰	۱۳	۳۱	۳۵
کرمانشاه	۷۸	۷۶	۰	۰	۰	۷	۰	۶۸	۱۲۸	۶۱	۵۰	۷۲
اهواز	۴۵	۱۲	۱	۰	۰	۰	۰	۷	۱۲۱	۶۶	۶۴	۲۷
سراز	۶۲	۳۹	۰	۰	۰	۰	۰	۶	۸۶	۳۲	۱۴۳	۸۶
کرمان	۲۷	۱۱	۰	۰	۰	۰	۰	۰	۱۶	۱۴	۴۷	۶۴
مشهد	۲۰	۷	۰	۰	۰	۰	۰	۰	۰	۰	۰	۰
اصفهان	۳۷	۱۳	۰	۰	۰	۰	۸	۳۹	۲۷	۱۵	۶۱	۱۱۰
زاهدان	۱۶	۴	۰	۰	۰	۰	۰	۶	۵۰	۹	۲۶	۳۰
بندرعباس	۷	۰	۰	۰	۰	۰	۰	۶	۵	۵	۲۵	۱۶
زنجان	۴۸	۶۰	۰	۰	۲۶	۰	۰	۰	۸	۷	۱۷۵	۱۲۷
یزد	۱۰	۶	۰	۰	۰	۱۴	۶	۱۳	۱۹	۲۹	۴۰	۲۲
خرم آباد	۱۰۷	۳۱	۰	۰	۰	۰	۰	۳	۱۱	۱۰	۹	۳۳
همدان	۳۷	۶۹	۱	۰	۰	۰	۰	۰	۱۸۲	۱۴۳	۹۲	۱۱۵
سمنان	۲	۹	۲	۰	۰	۰	۰	۰	۵۳	۱۵	۱۲	۲۸
بوشهر	۹	۱۰	۰	۰	۰	۰	۰	۰	۱۸	۷	۲۴	۲۱
ماخذ هواشناسی کل کشور.	۲۰۲	۱۵۱	۲۶۵	۲۸۵	۲۶۷	۴۶	۴۲۵	۱۳۰	۲۵۶	۱۹	۱۰۵	۲۷



# مقدار متوسط درجه حرارت و میزان بارندگی سالانه بعضی از شهرهای ایران در سال ۲۵۳۴



(میلیمتر)

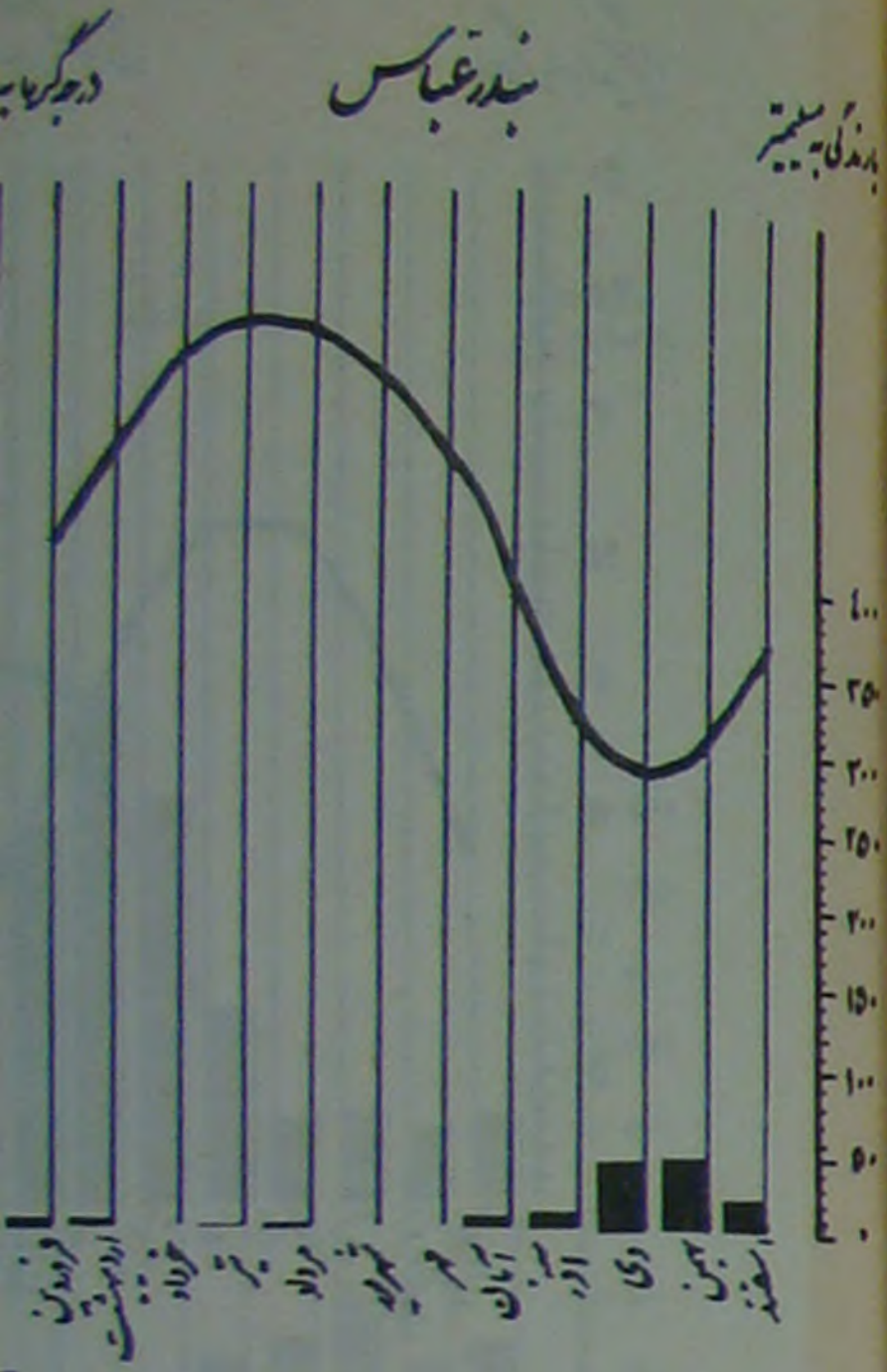
۲۵۳۴
۲۲۰
۱۷۰۰
۲۴۶۰
۹۶۹
۲۴۲
۳۱۰
۵۴۲
۳۴۲
۴۵۶
۱۸۰
۲۸۶
۱۷۲
۹۷
۳۵۱
۲۸۰
۸۱
۷۲۵
۲۹۷
۱۲۵
۳۳۱

(میلیمتر)

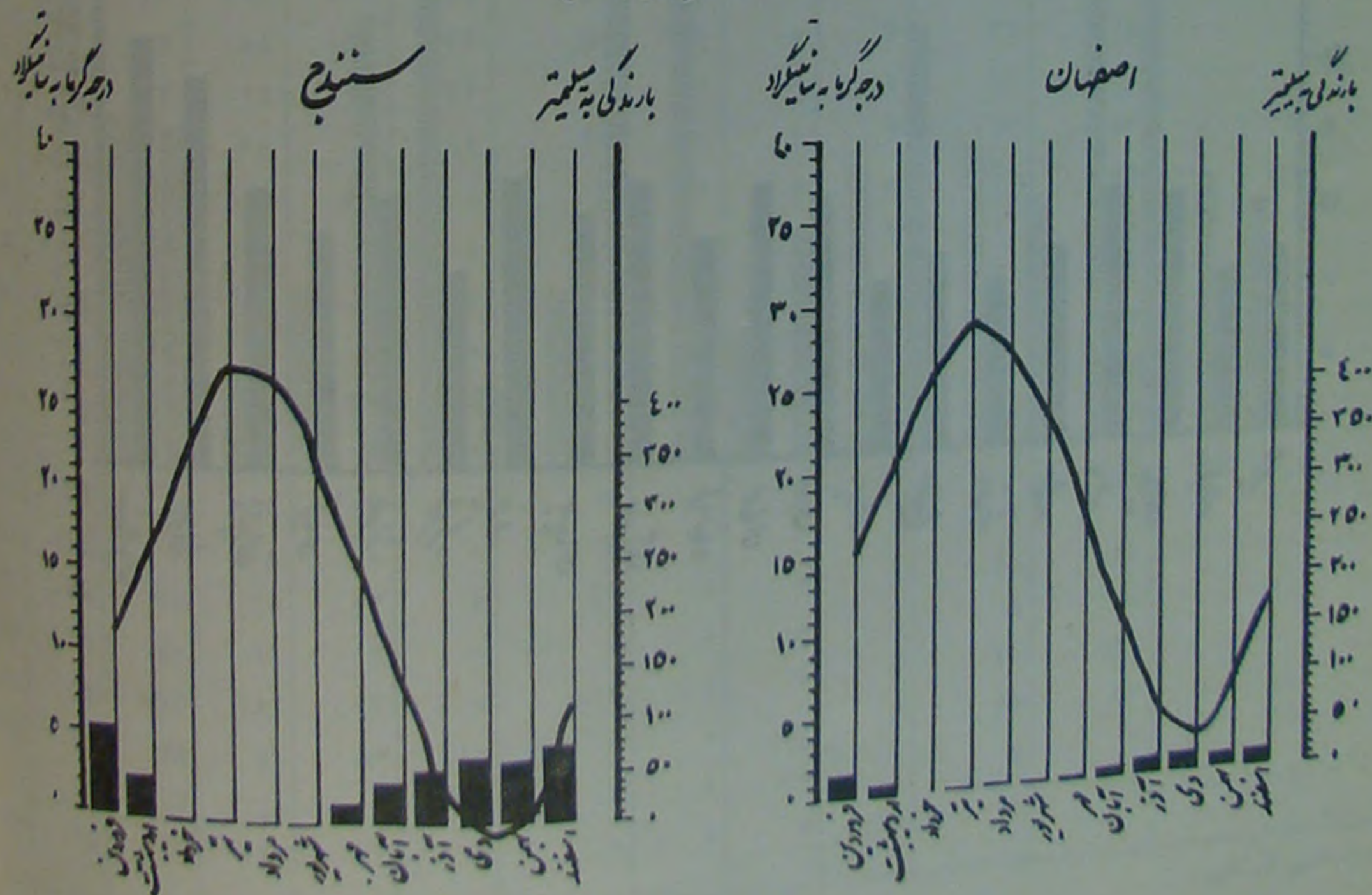
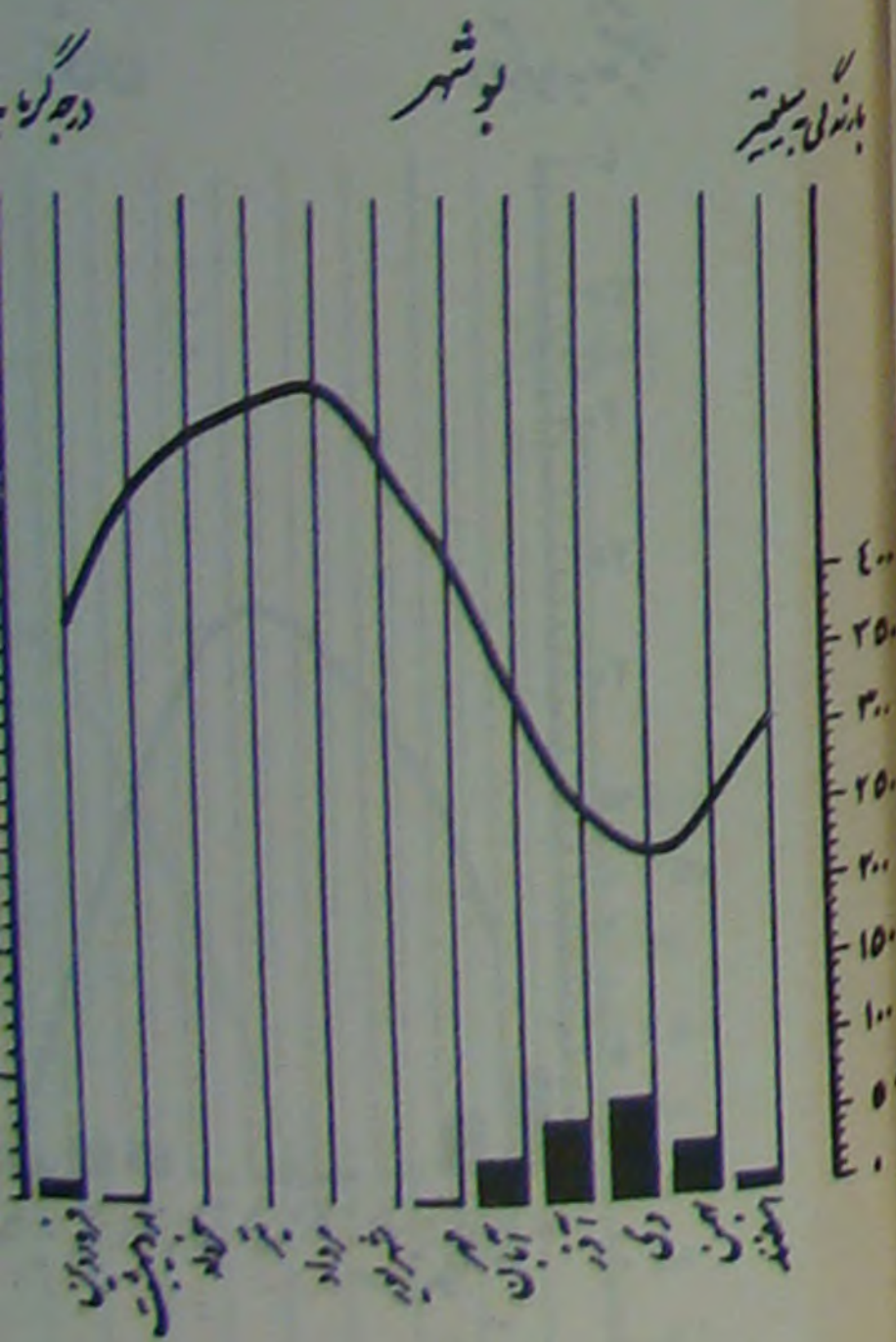
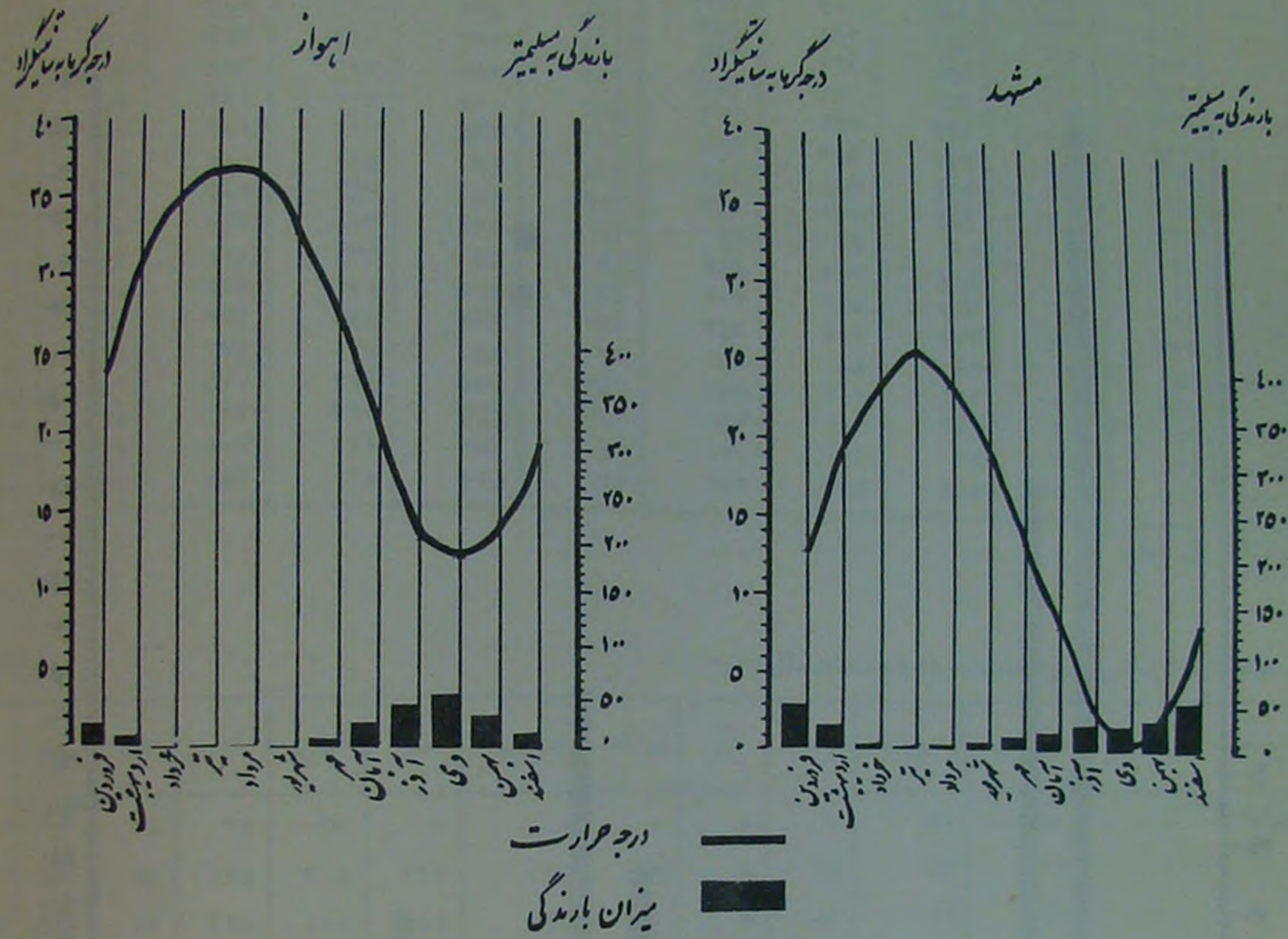
افند	مهر
۴۴	۲
۱۶۹	۱۵
۱۶۵	۲۲
۸۱	۱۲
۲۲	۳
۲۵	۳
۷۲	۵
۲۷	۶
۸۶	۱۴
۶۴	۴
۱۱۰	۶
۳۰	۲
۱۶	۴
۱۲۷	۱۷
۴۲	۴
۲۳	۰
۱۱۵	۹۲
۲۸	۱۲
۴۱	۲۴
۲۷	۱۰۵



نمودار معدل میزان بارندگی و معدل  
- ۲۵۳۴

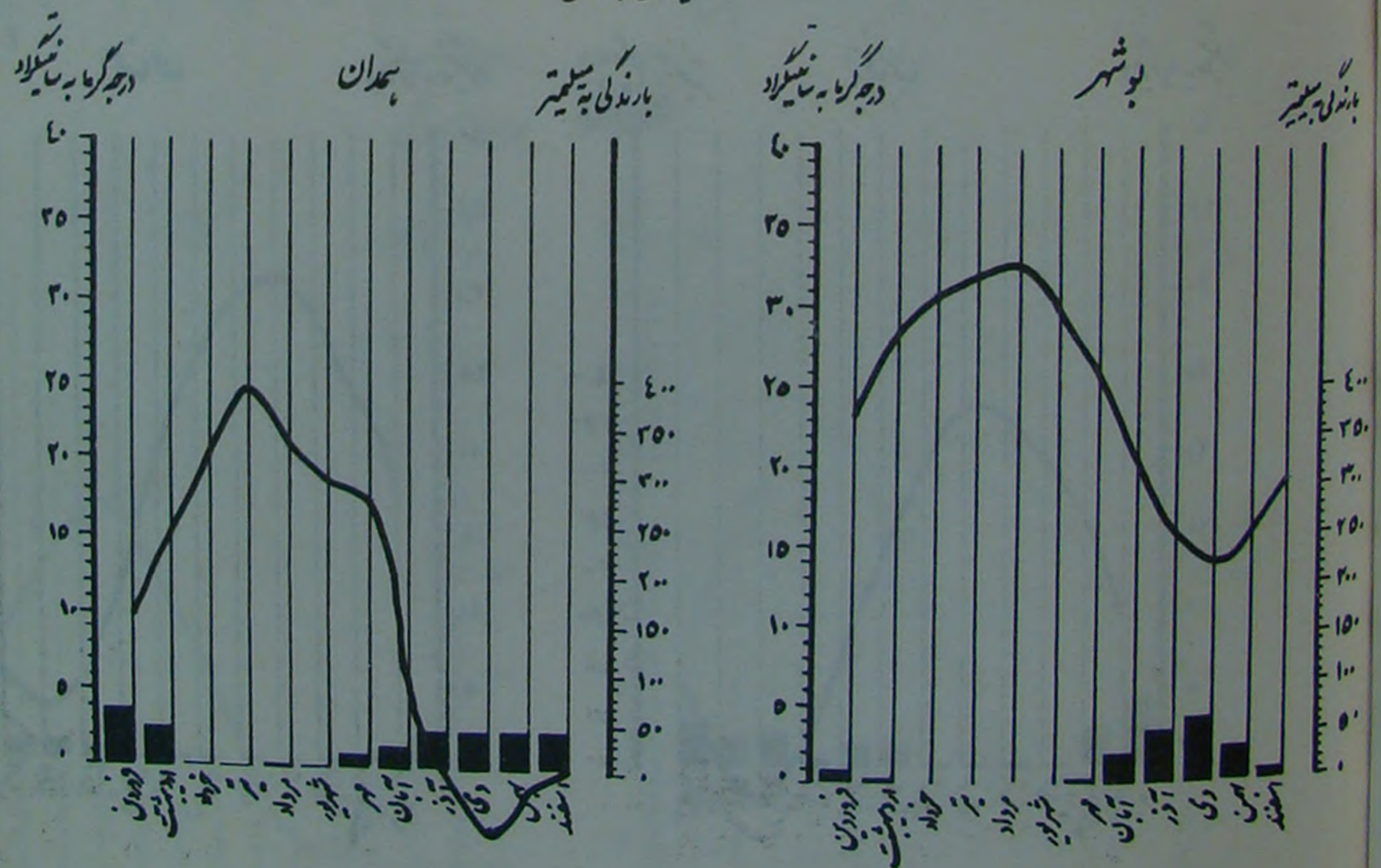
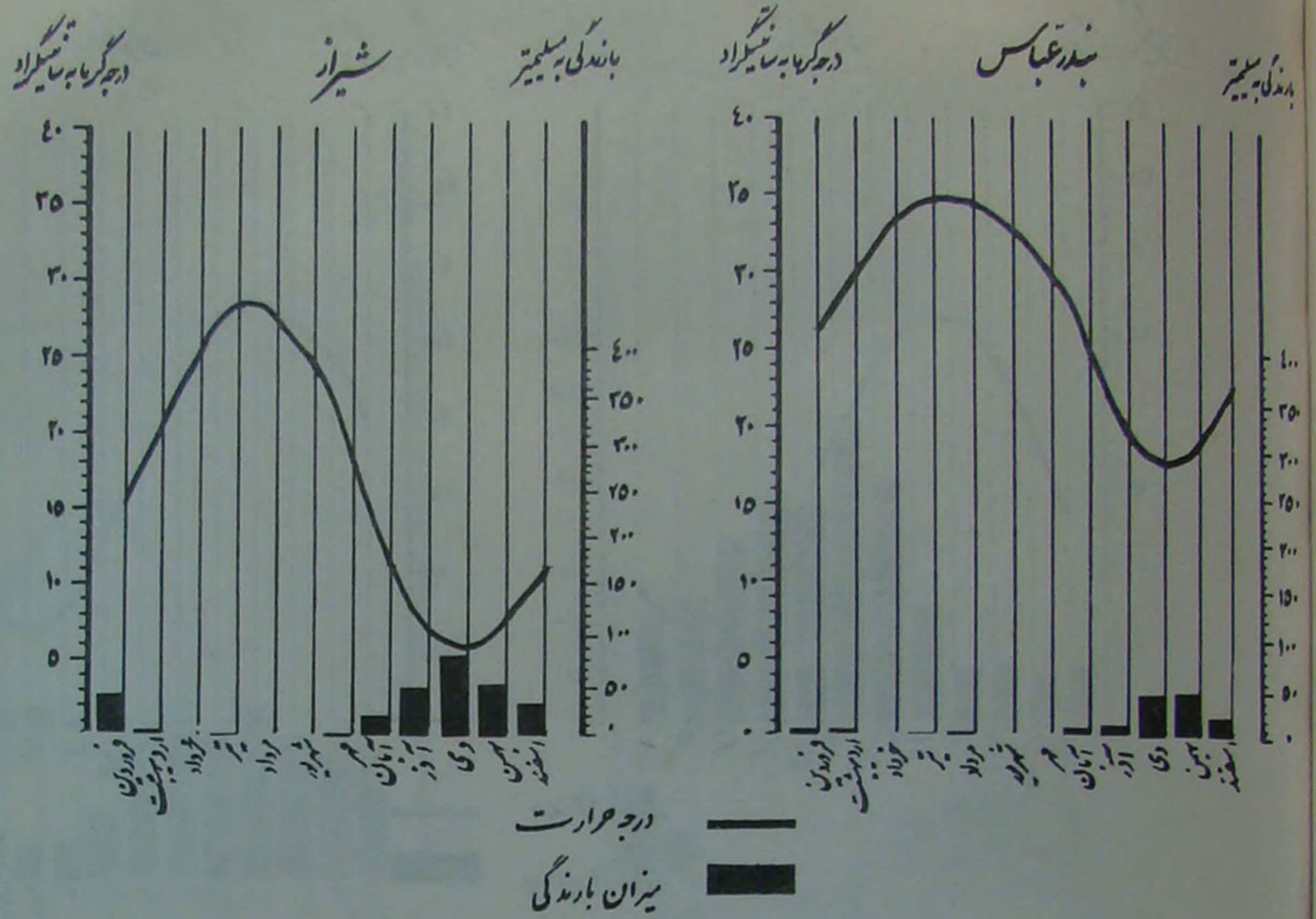


نمودار معدل میزان بارندگی و معدل درجه حرارت پانزده ساله شهرهای ایران در سالهای  
۲۵۲۰ - ۲۵۳۴



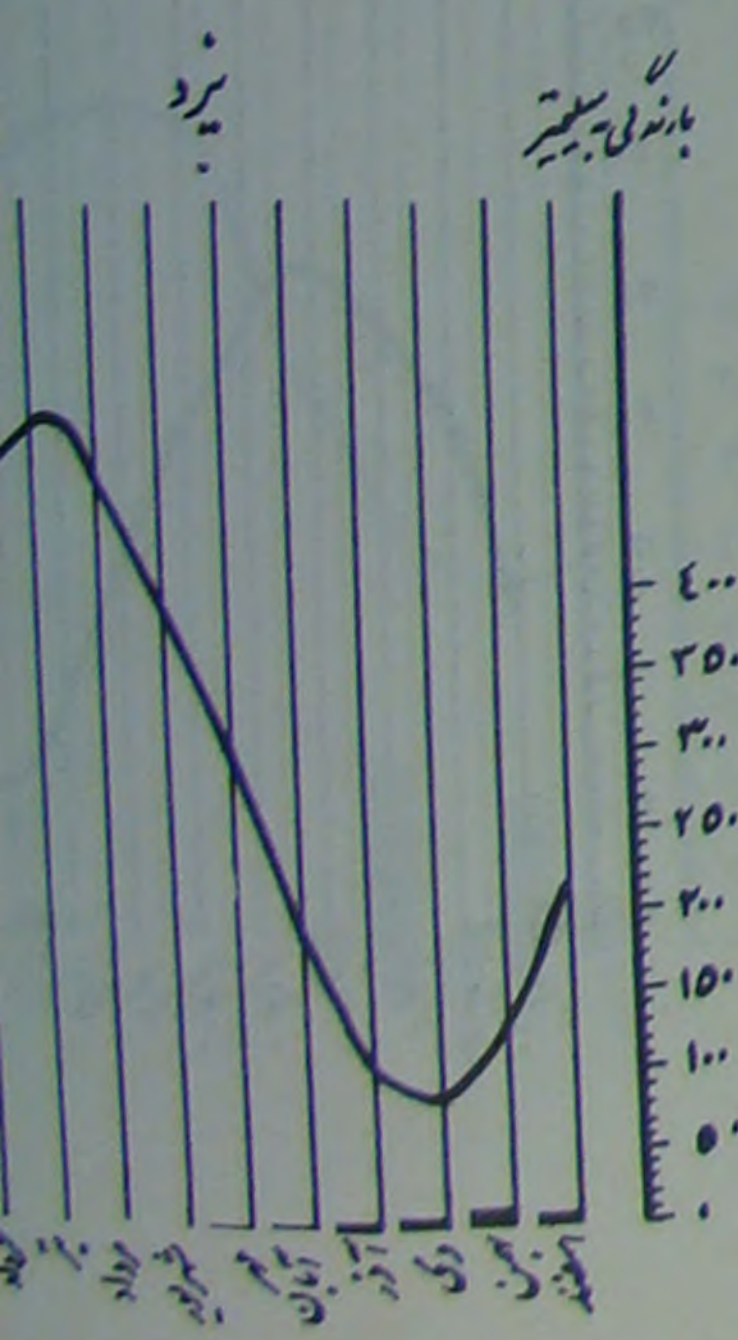

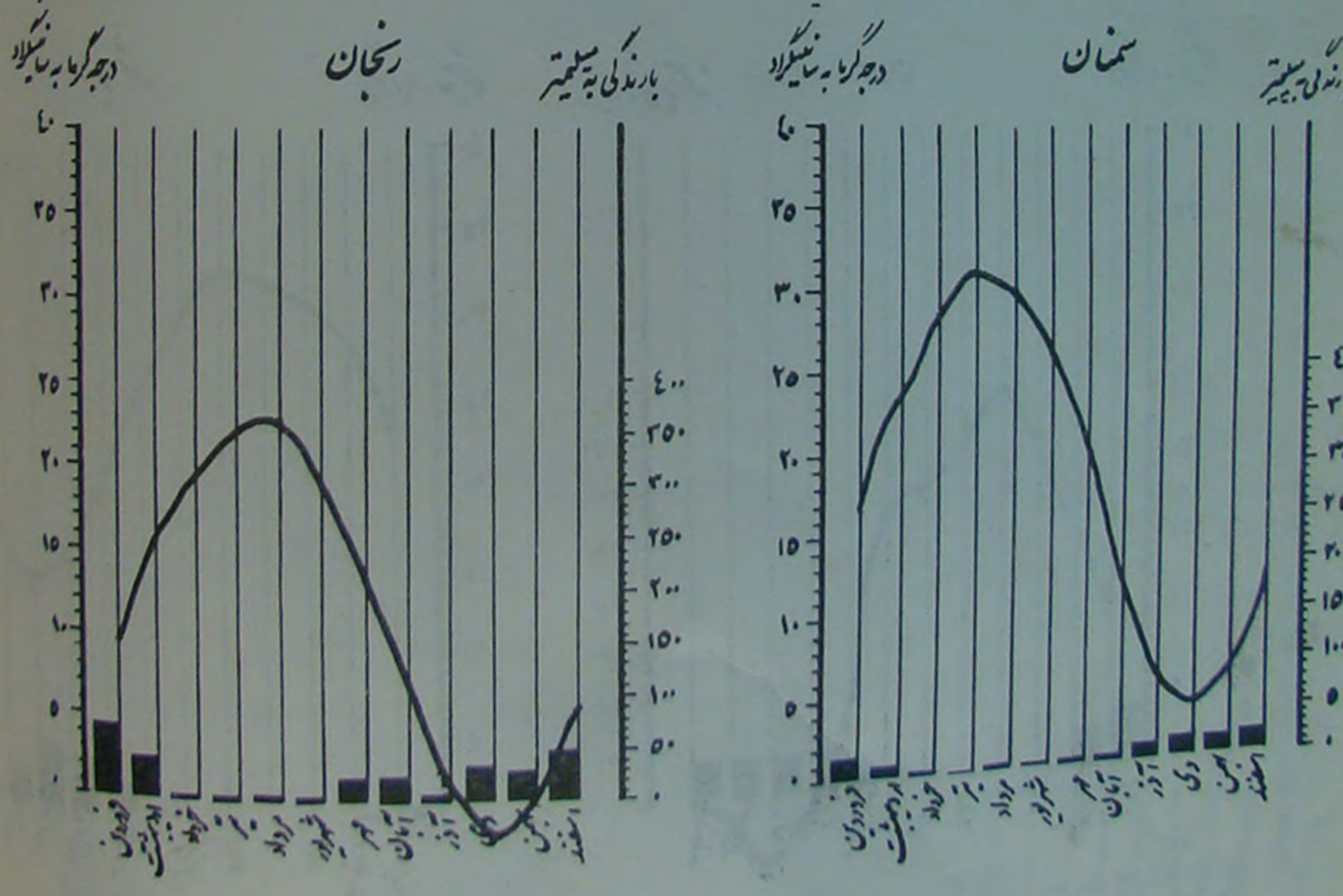
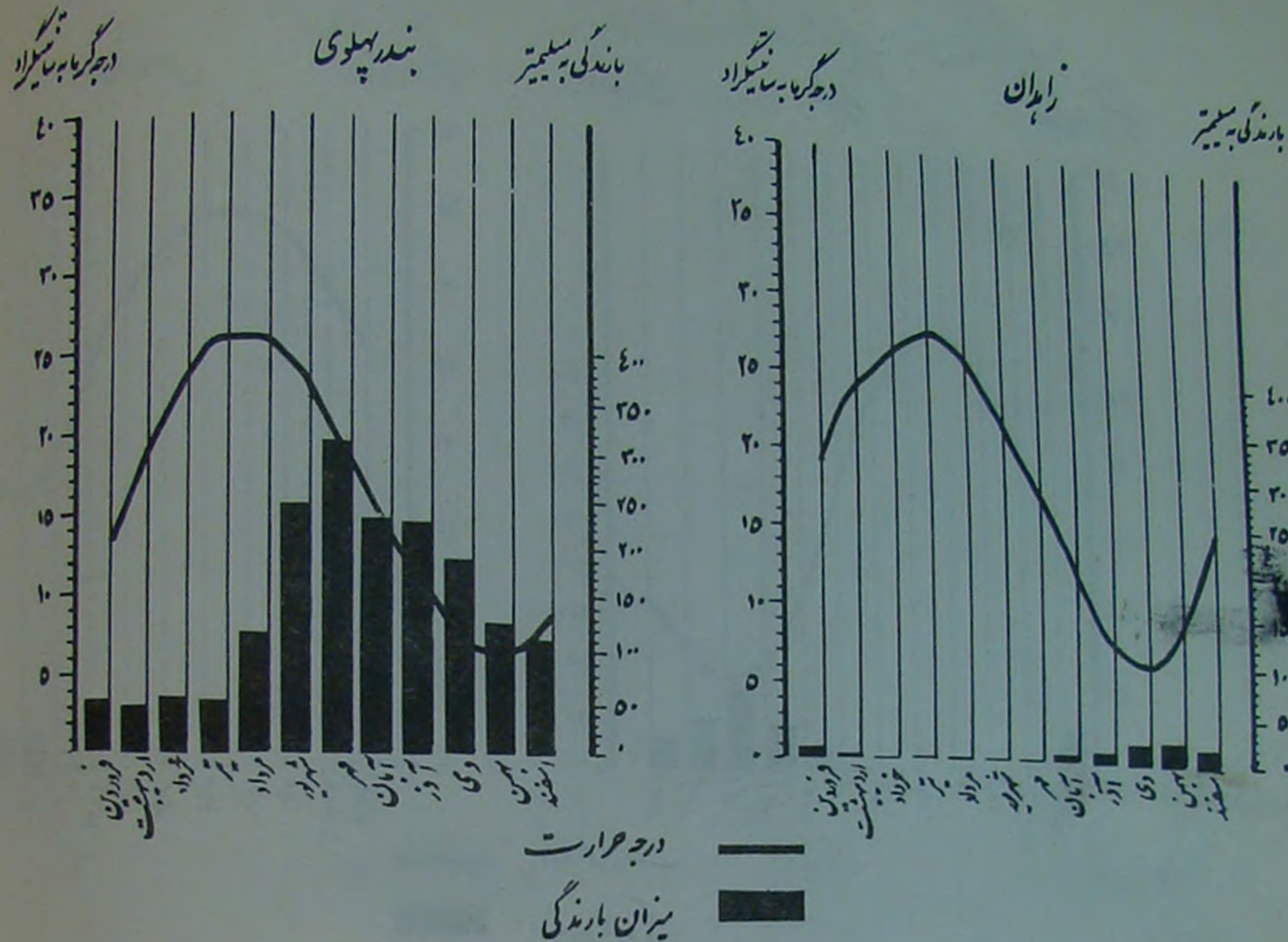


نمودار معدل میزان بارندگی و معدل درجه حرارت پانزده ساله شهرهای ایران در سالهای ۲۵۲۰ - ۲۵۳۴



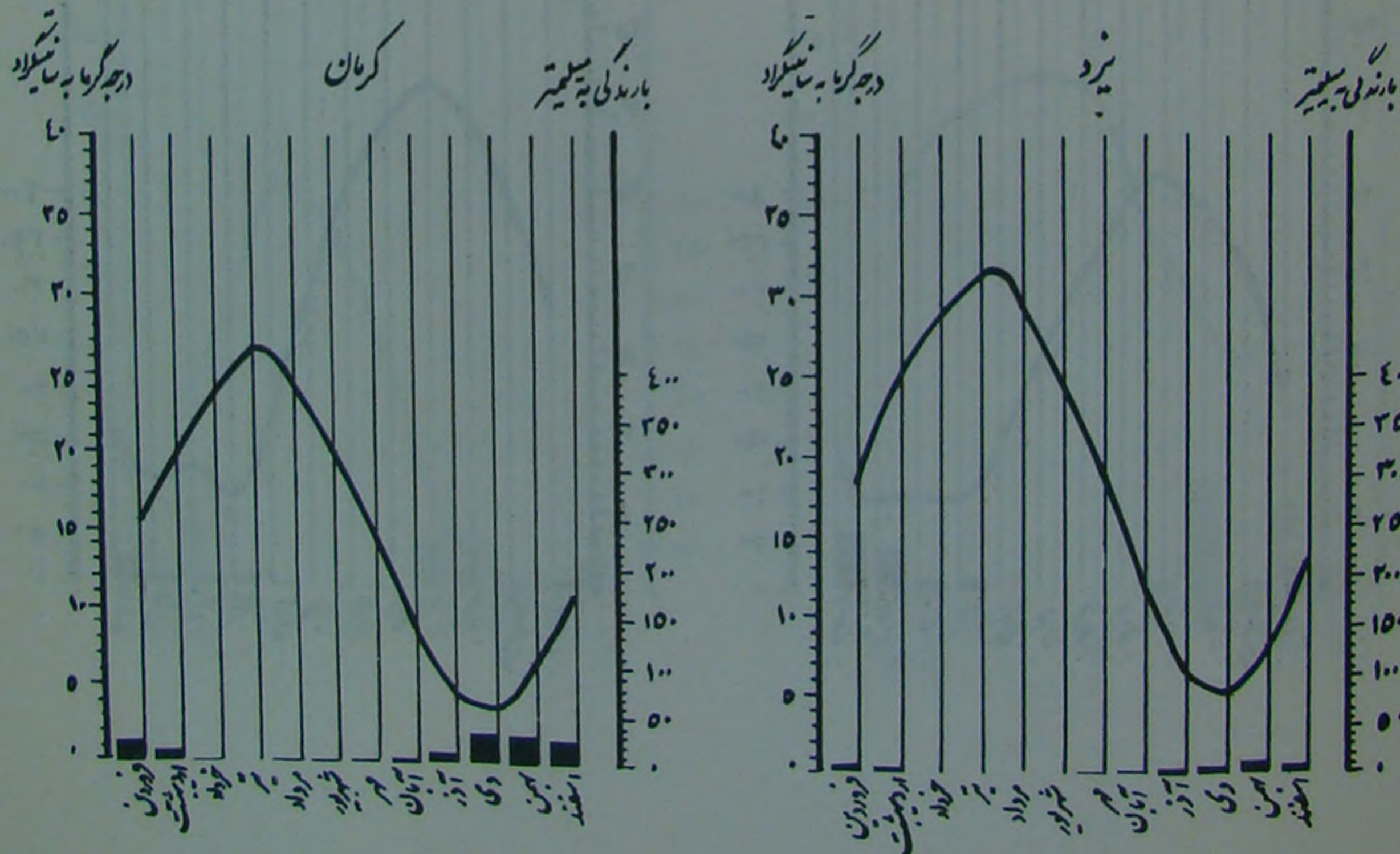
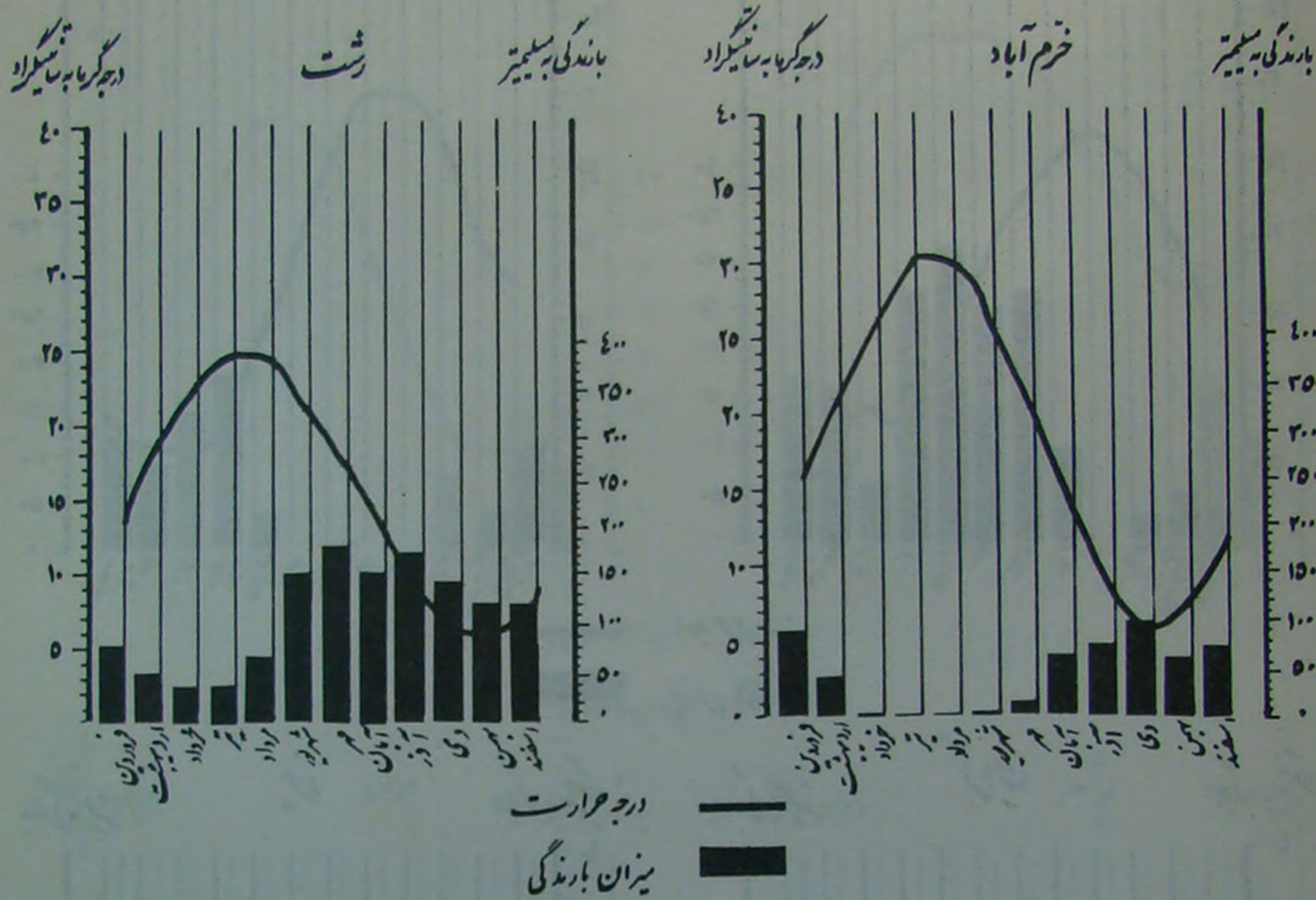


نمودار معدل میزان بارندگی و معدل درجه حرارت پانزده ساله شهرهای ایران در سالهای ۲۵۲۰ - ۲۵۲۴



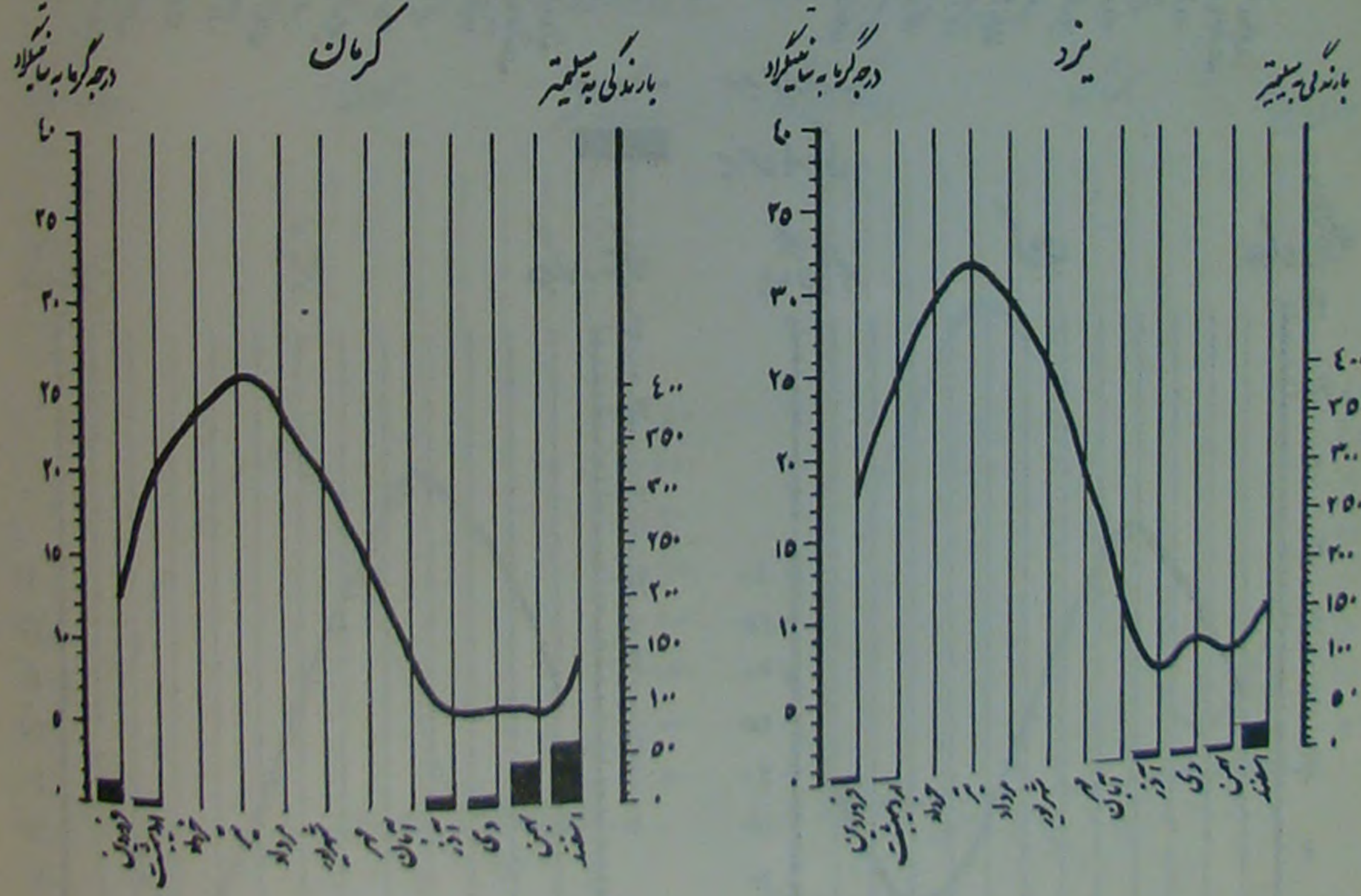
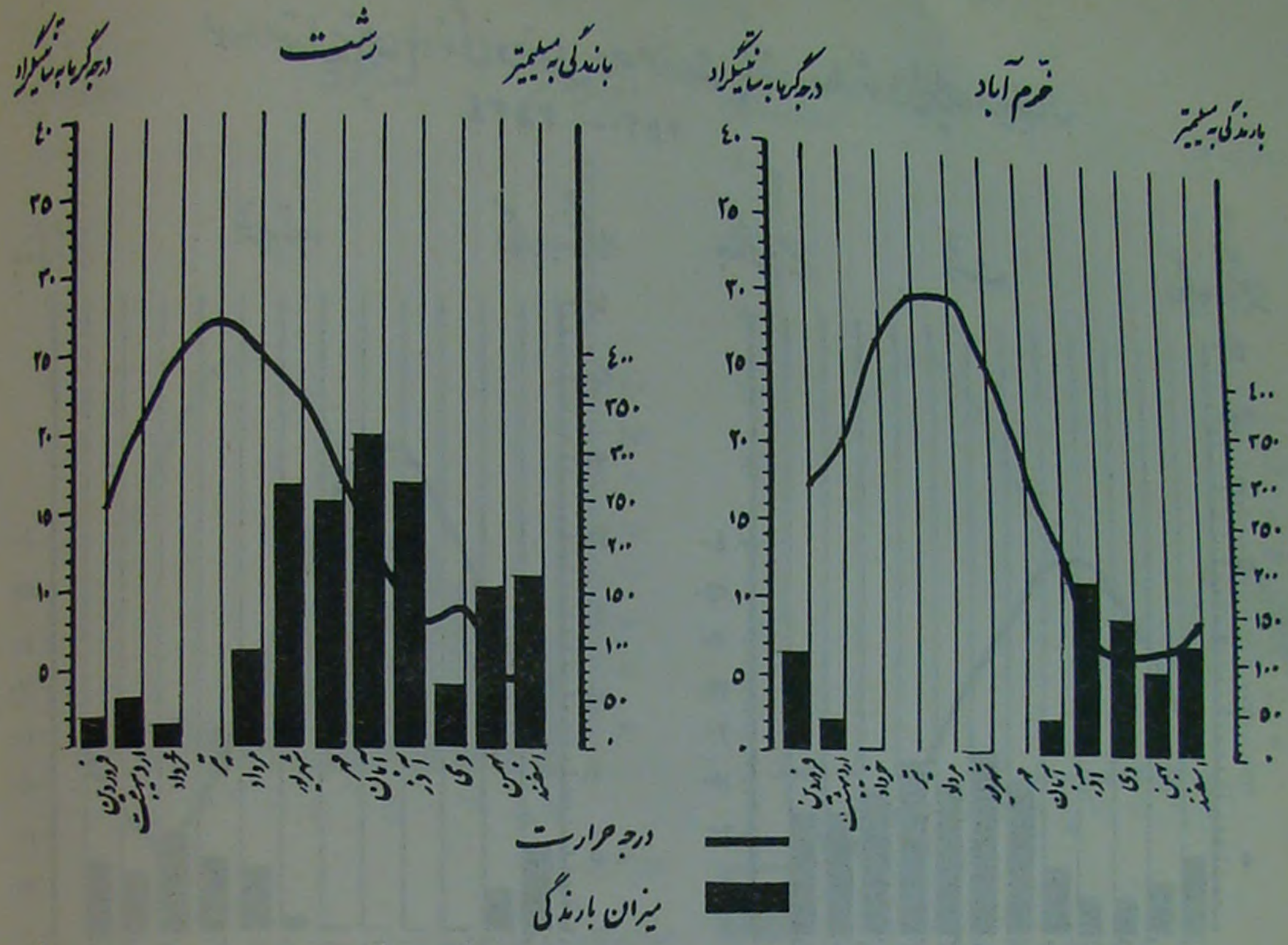


نمودار معدل میزان بارندگی و معدل درجه حرارت پانزده ساله شهرهای ایران در سالهای ۲۵۲۰ - ۲۵۳۴

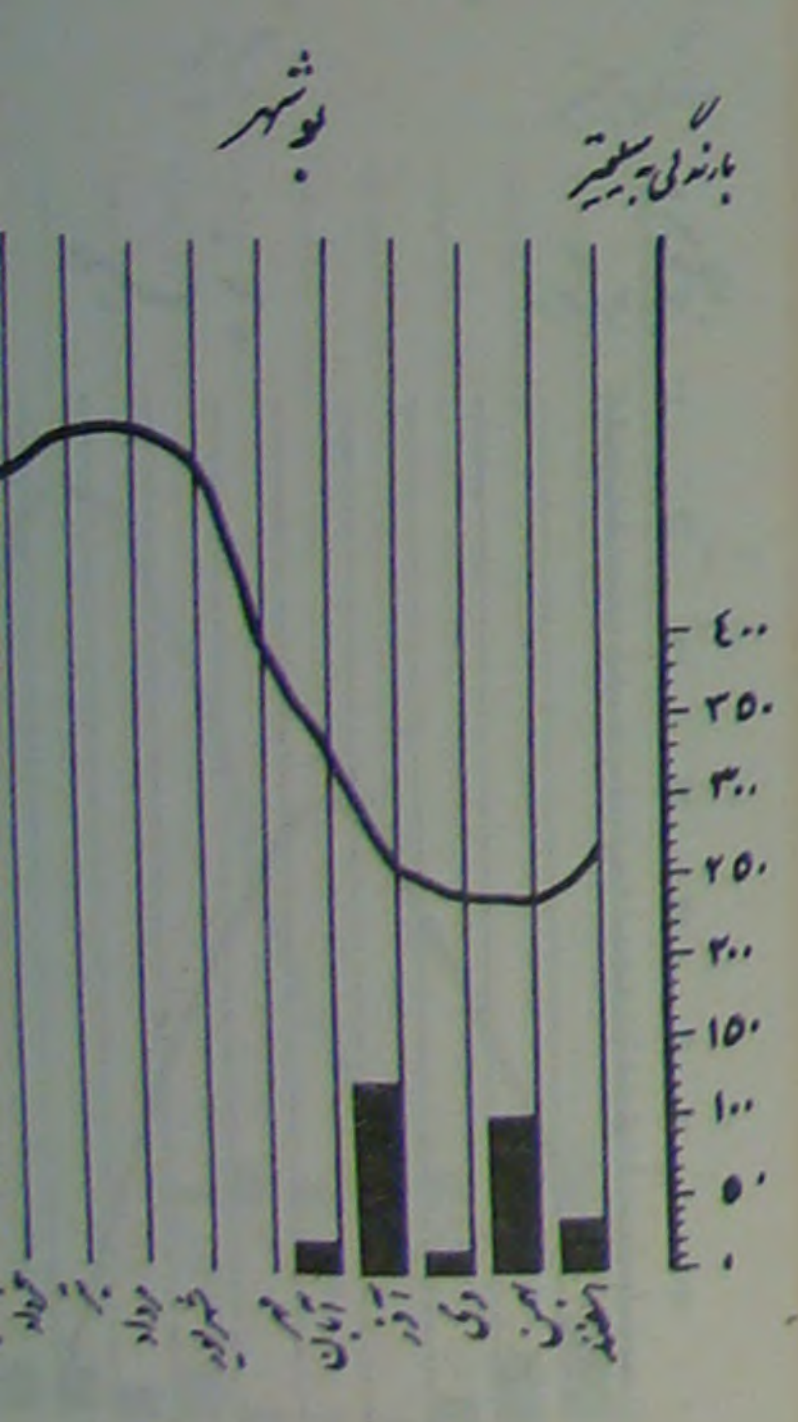





مقدار میزان بارندگی و متوسط درجه حرارت سالانه شهرهای ایران در سال ۲۵۳۴

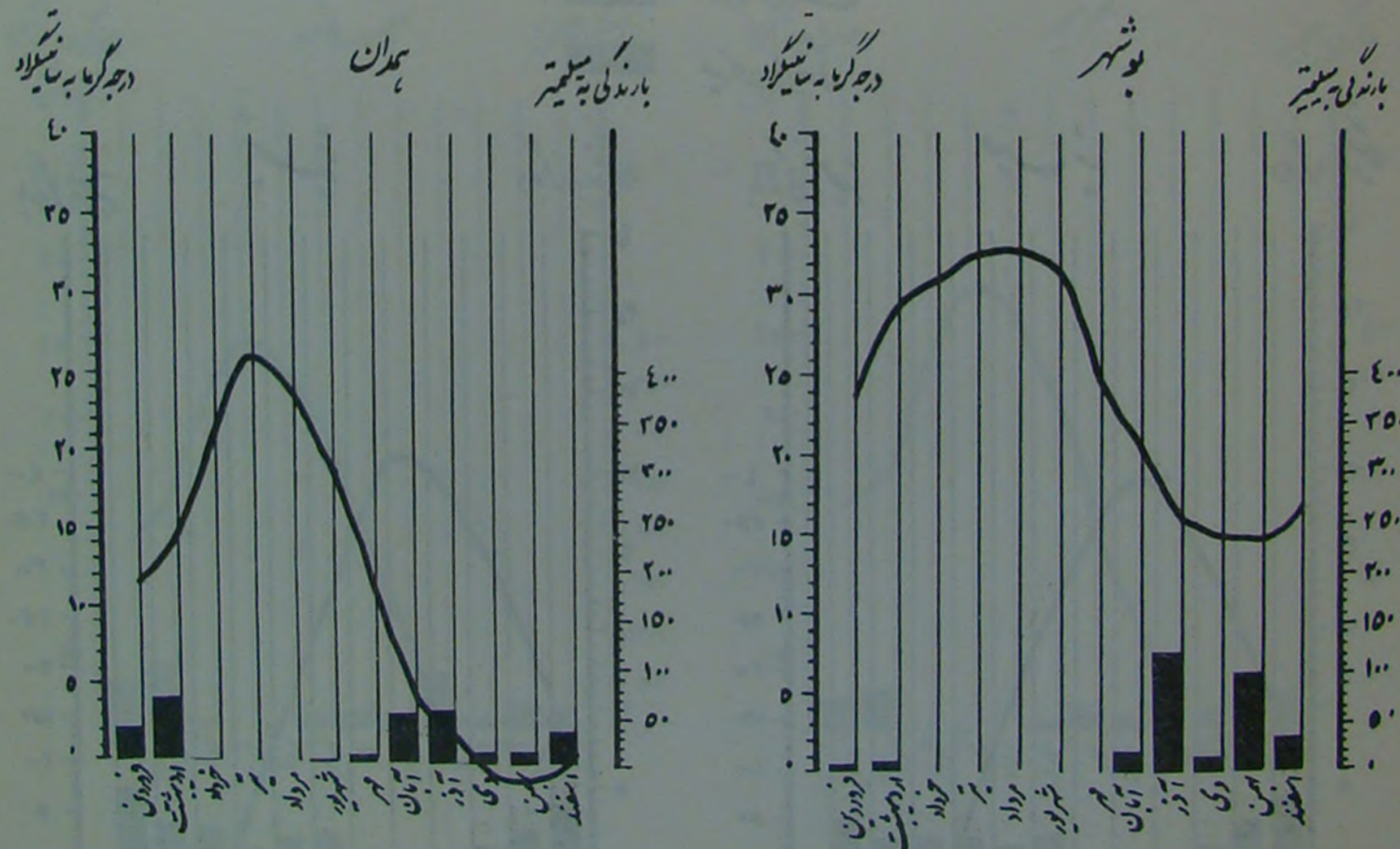
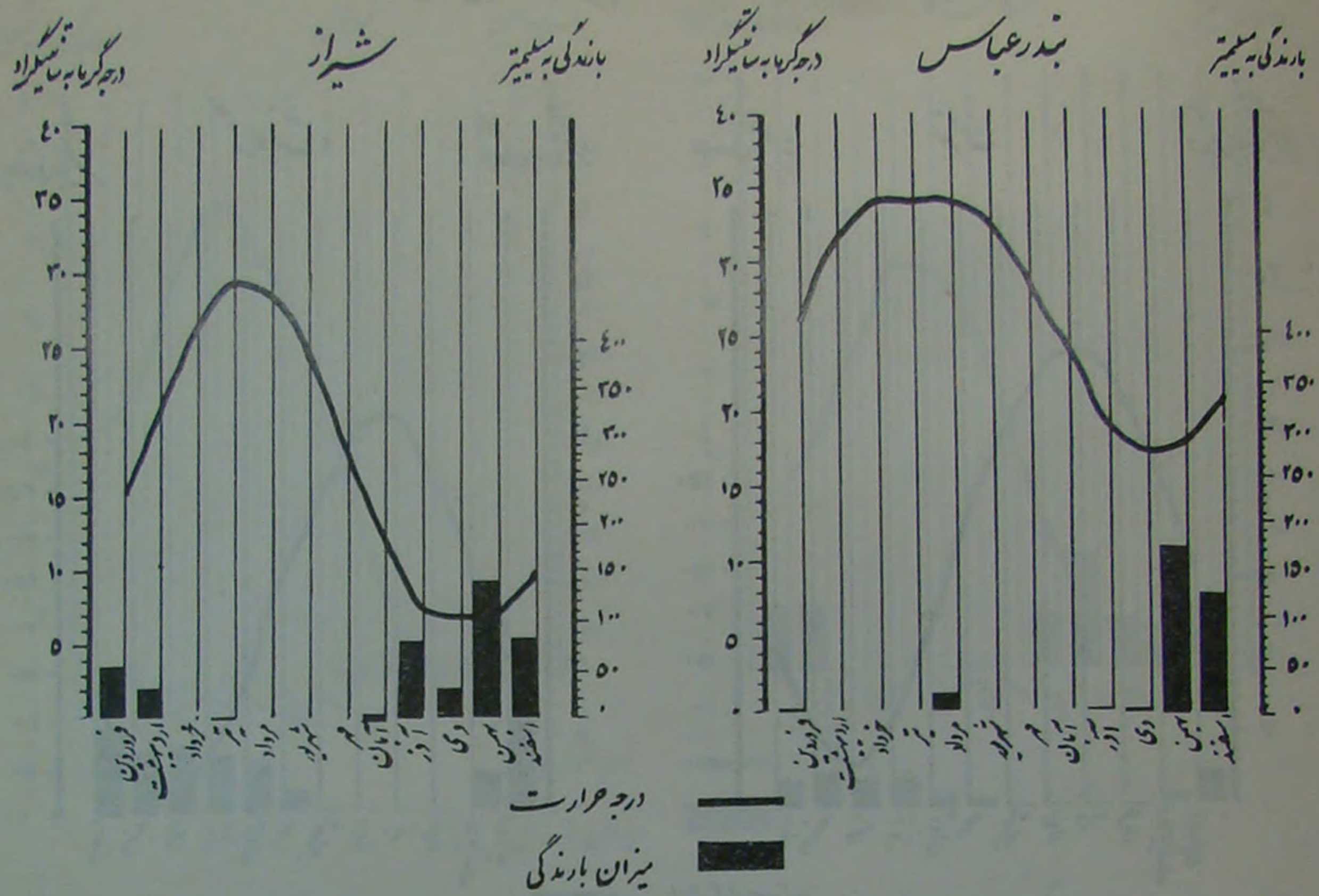


مقدار میزان بارندگی و متوسط





مقدار میزان بارندگی و متوسط درجه حرارت سالانه شهرهای ایران در سال ۲۵۳۴



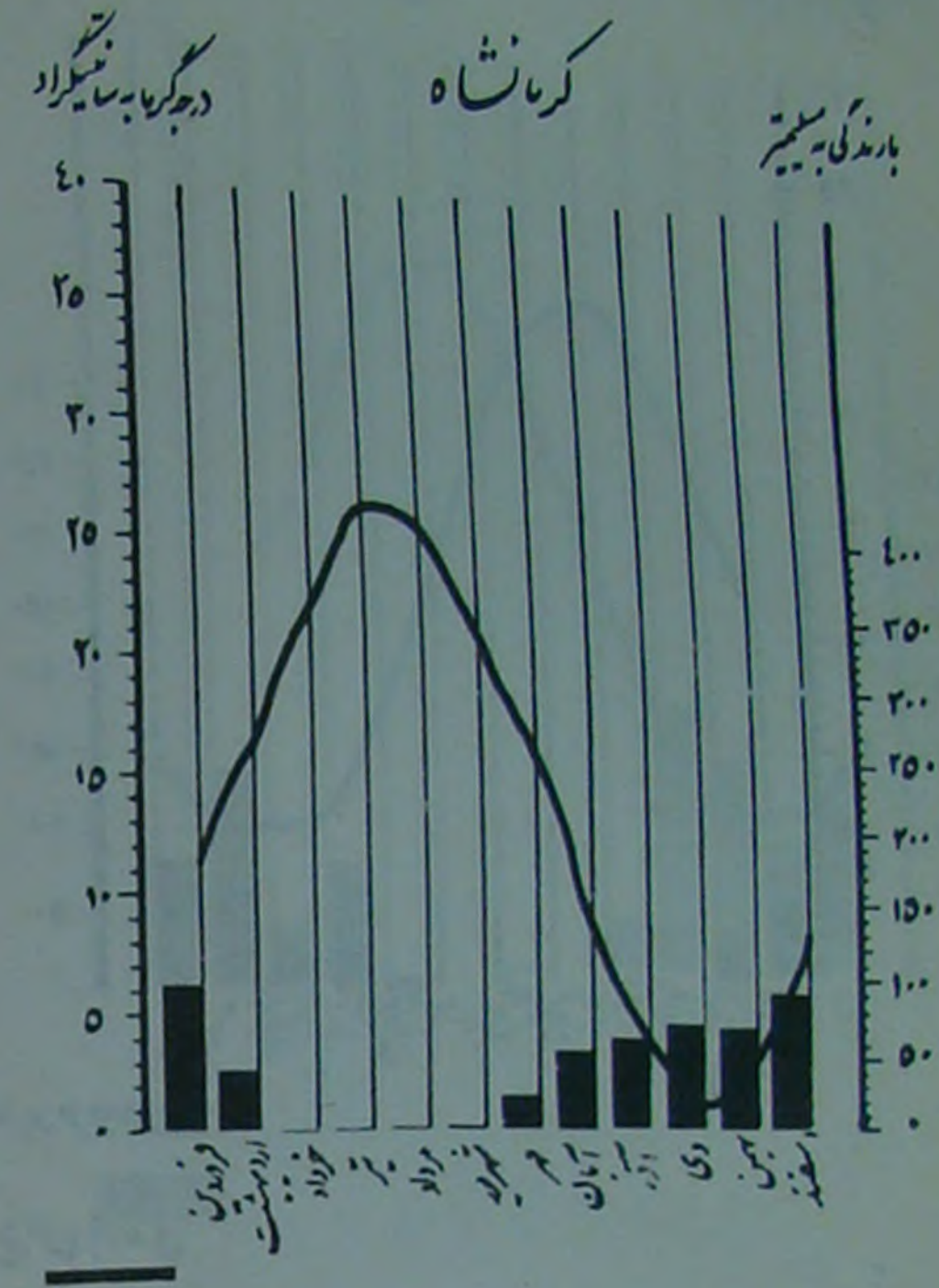
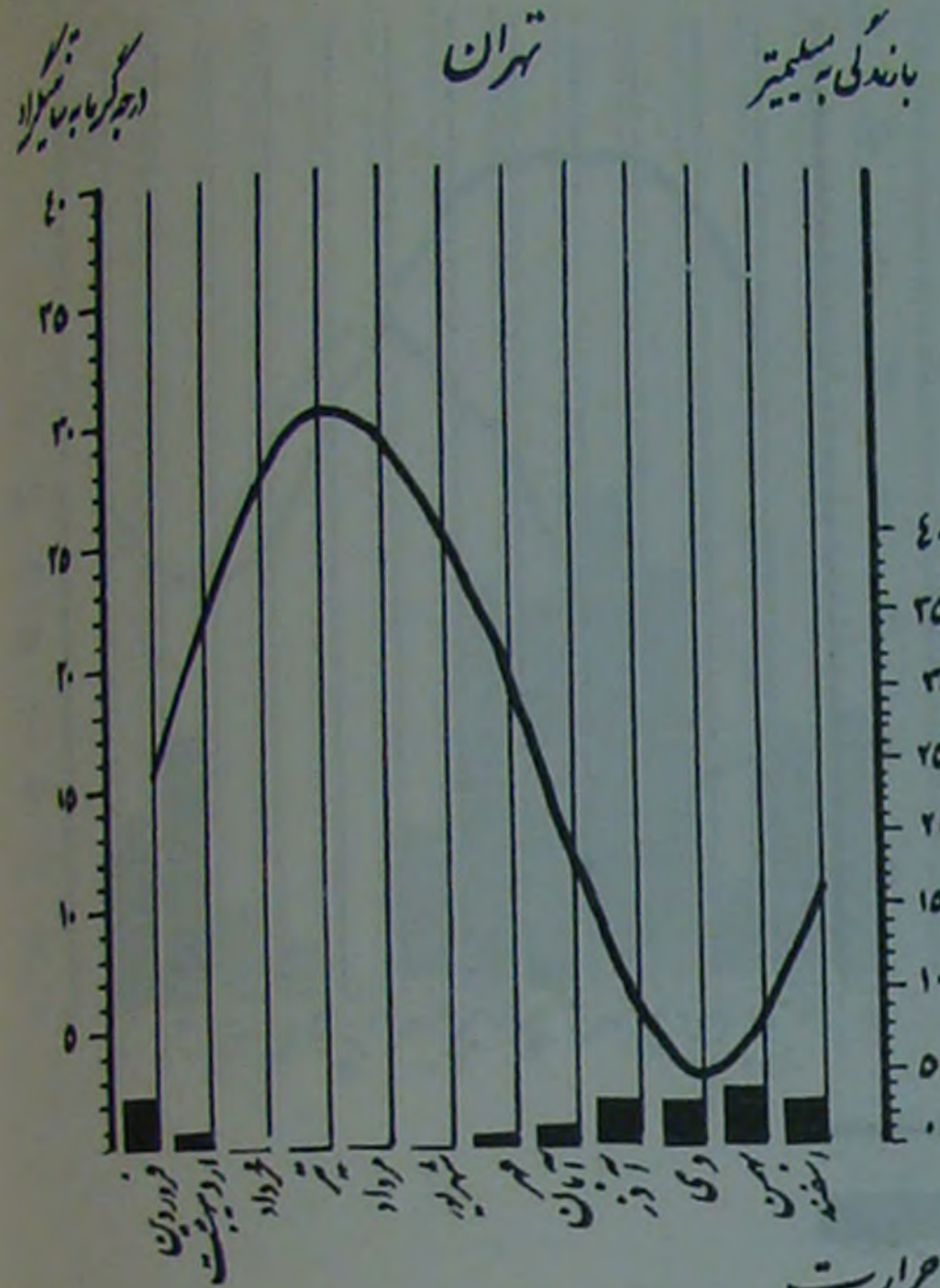



مقدار معتدل میزان بارندگی و معتدل درجه حرارت پانزده ساله شهرهای ایران در سالهای ۲۵۲۰ - ۲۵۳۴

۲۵۲۰ - ۲۵۳۴

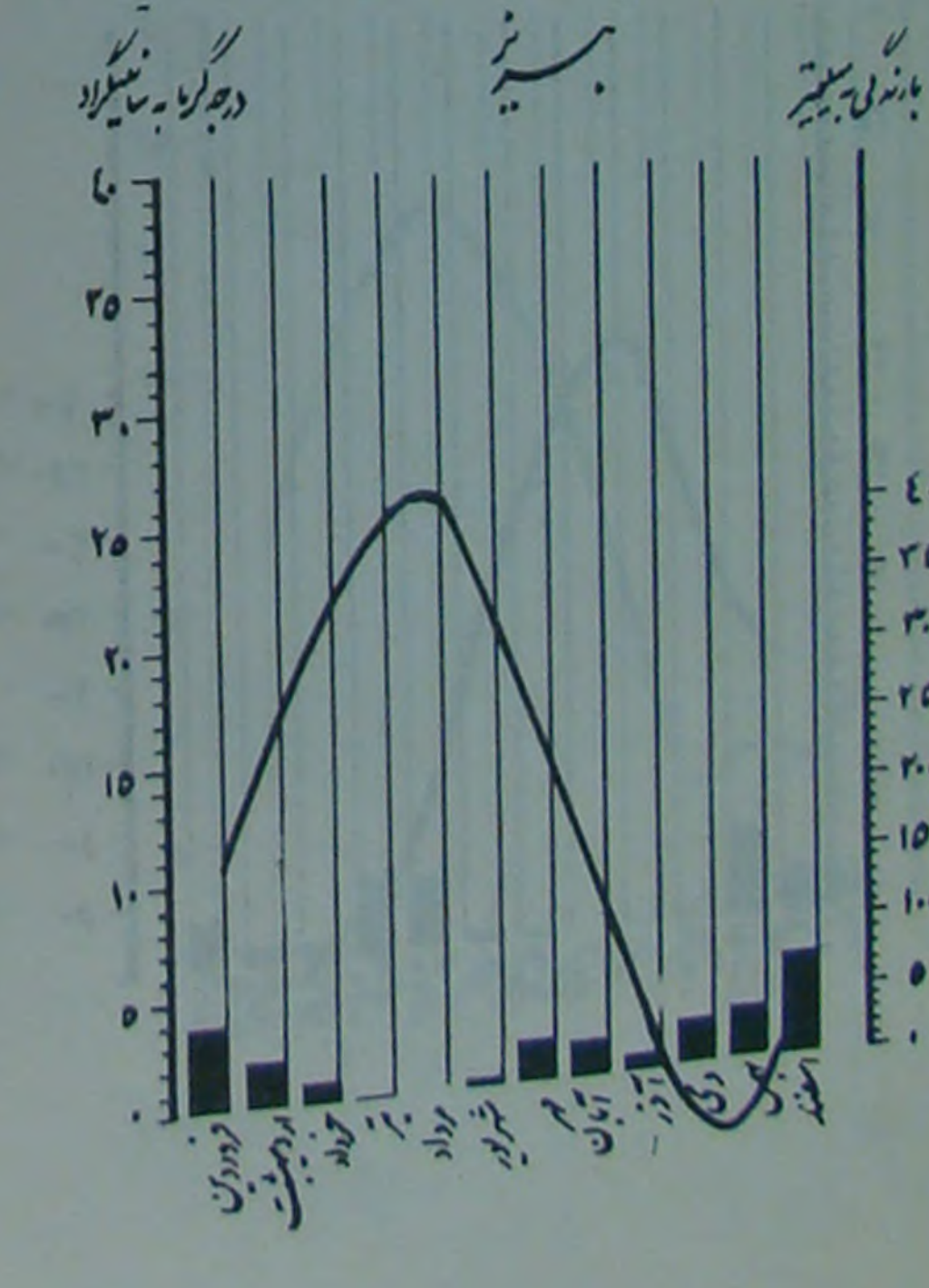
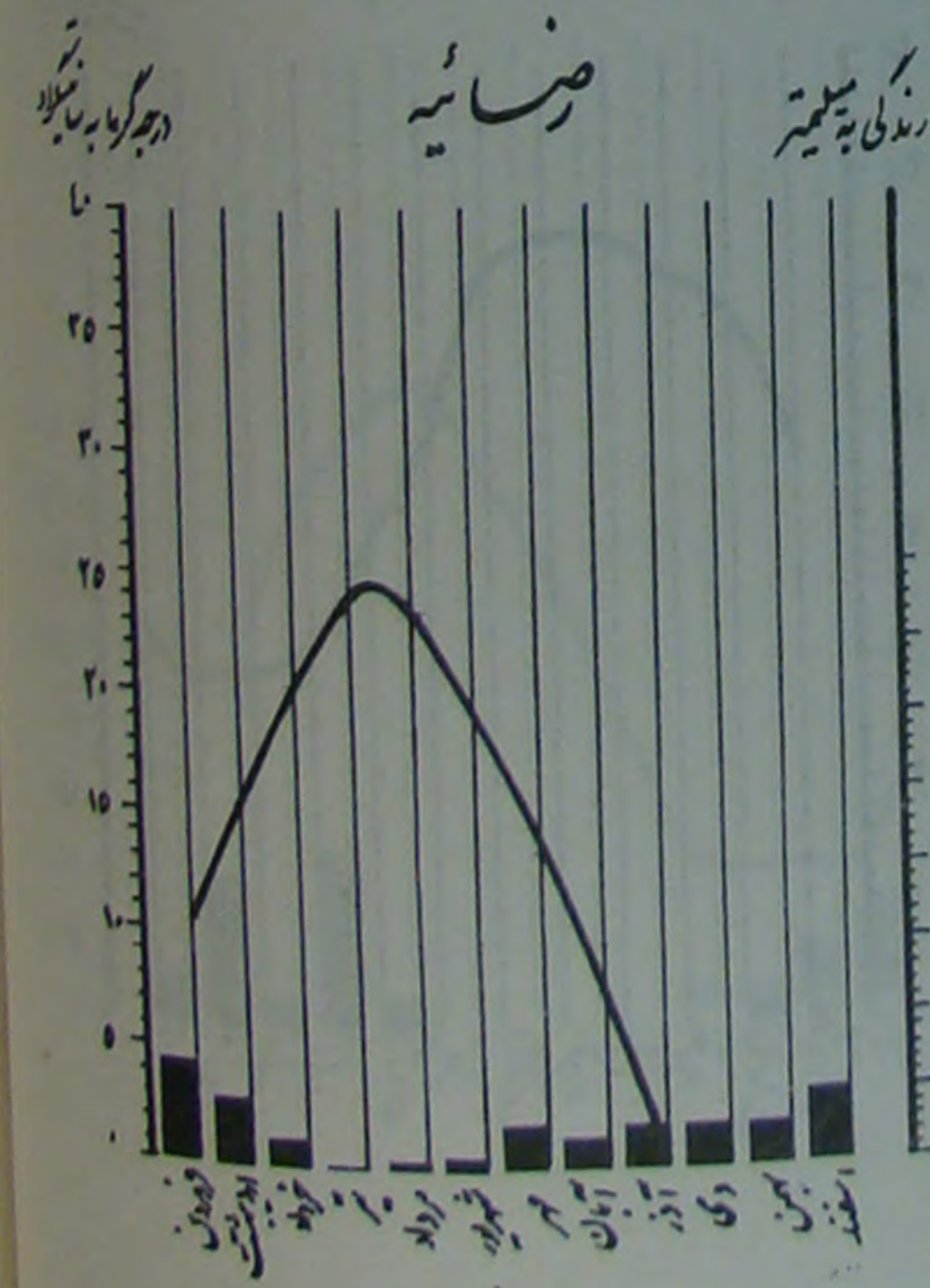

مقدار معتدل میزان بارندگی

کرمانشاه  
بارندگی به سانتیمتر



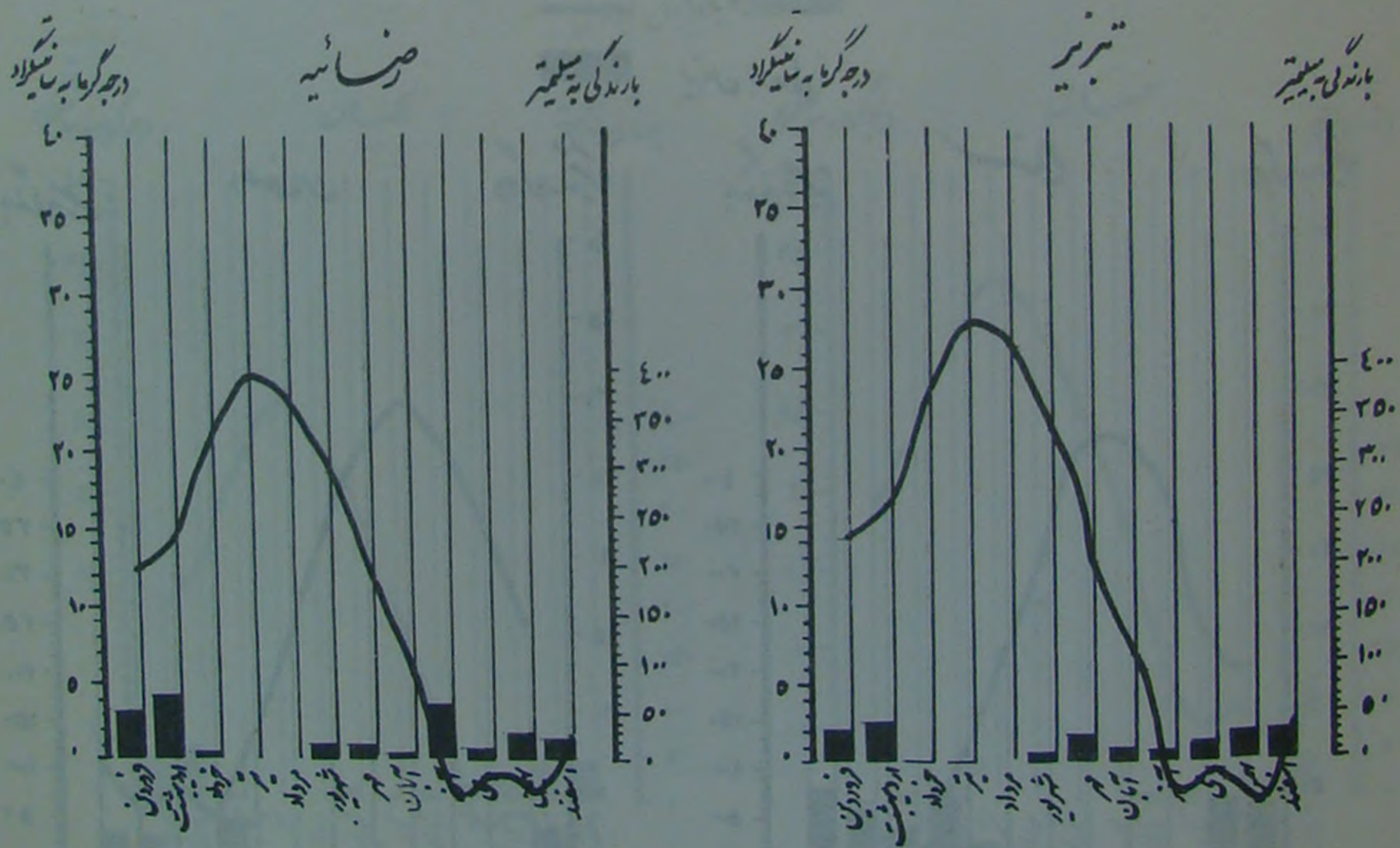
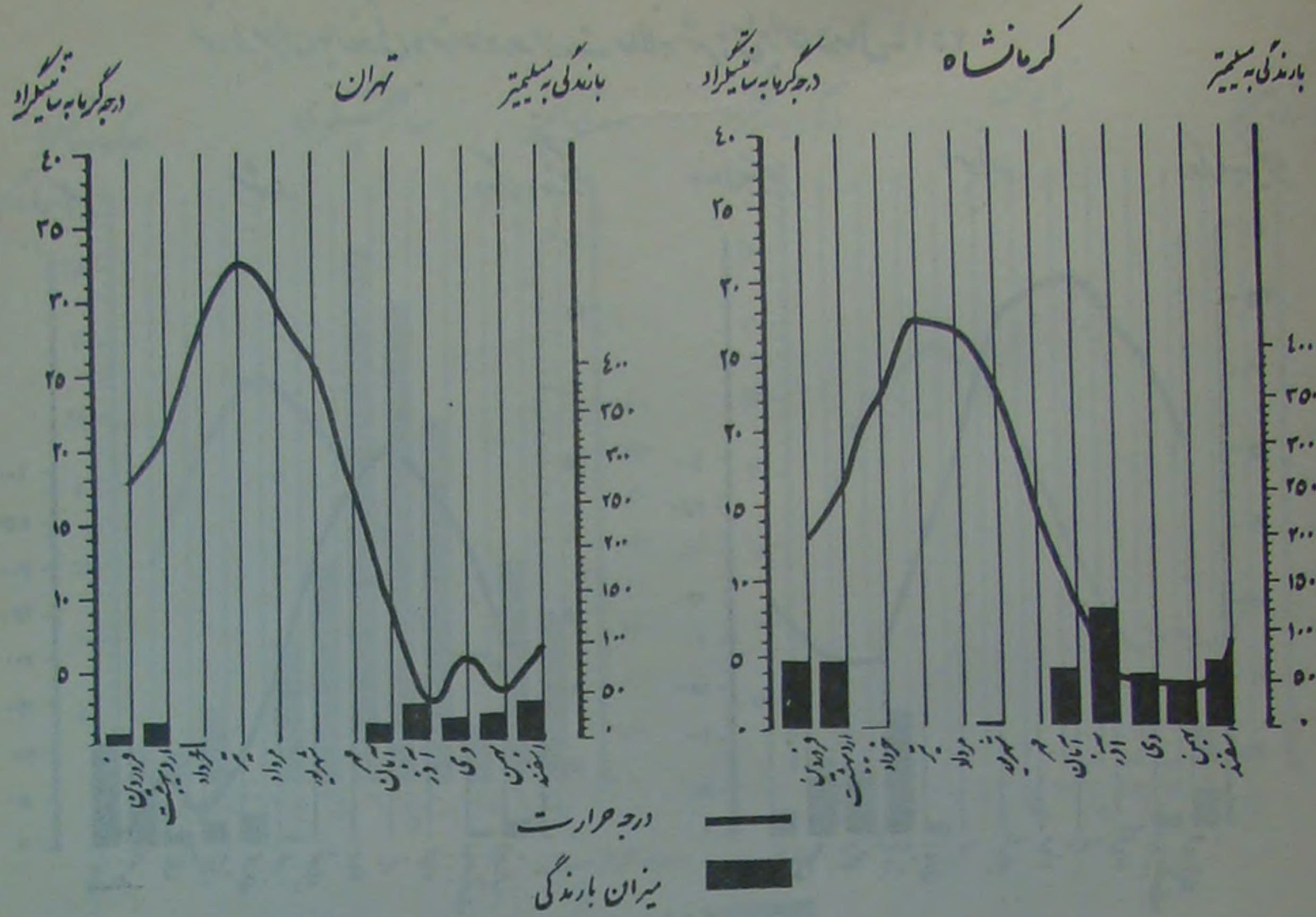
درجه حرارت  
میزان بارندگی

تبریز  
بارندگی به سانتیمتر





## مقدار میزان بارندگی و متوسط درجه حرارت سالانه شهرهای ایران در سال ۲۵۳۴

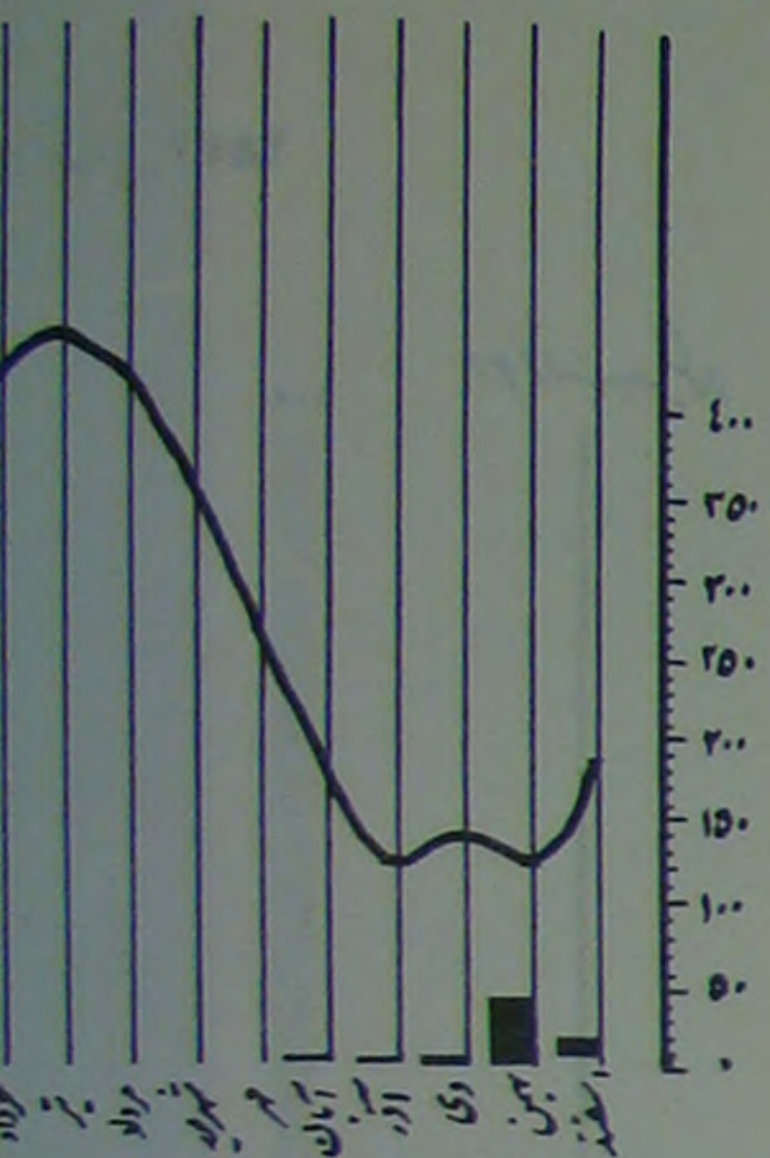




مقدار میزان بارندگی و متوسط

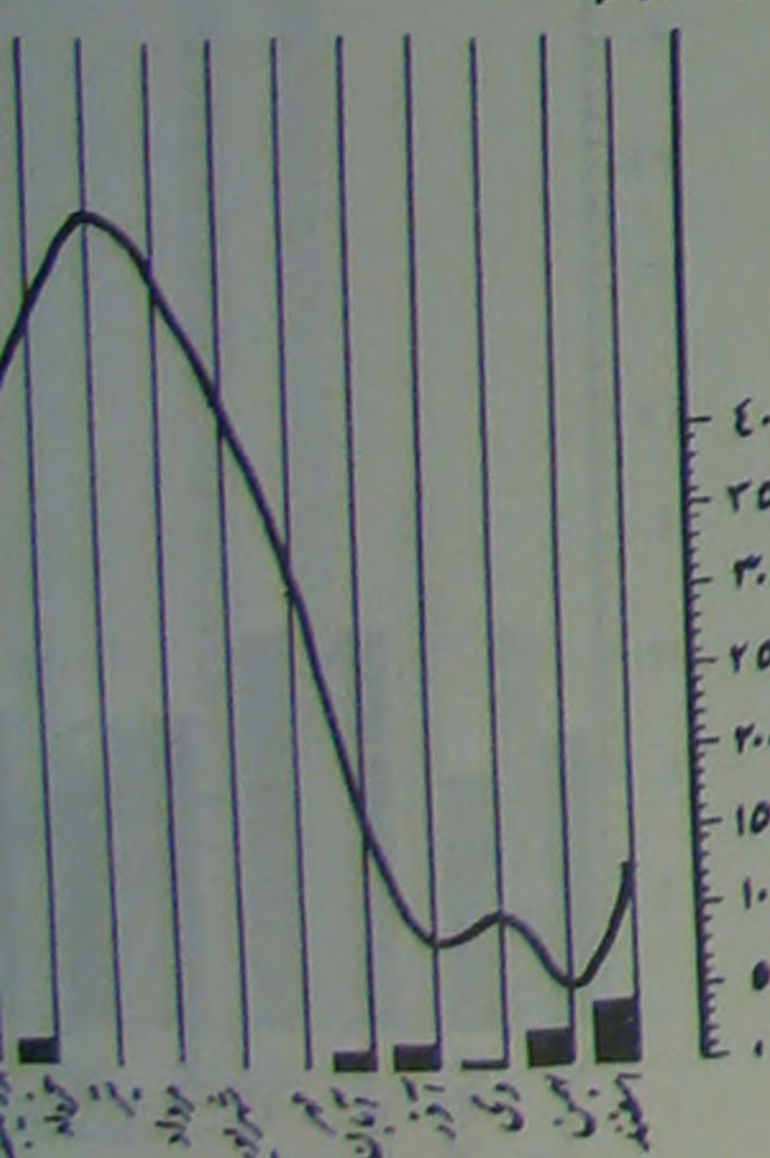
زاهدان

بارندگی به سانتیگراد



سمنان

بارندگی به سانتیگراد

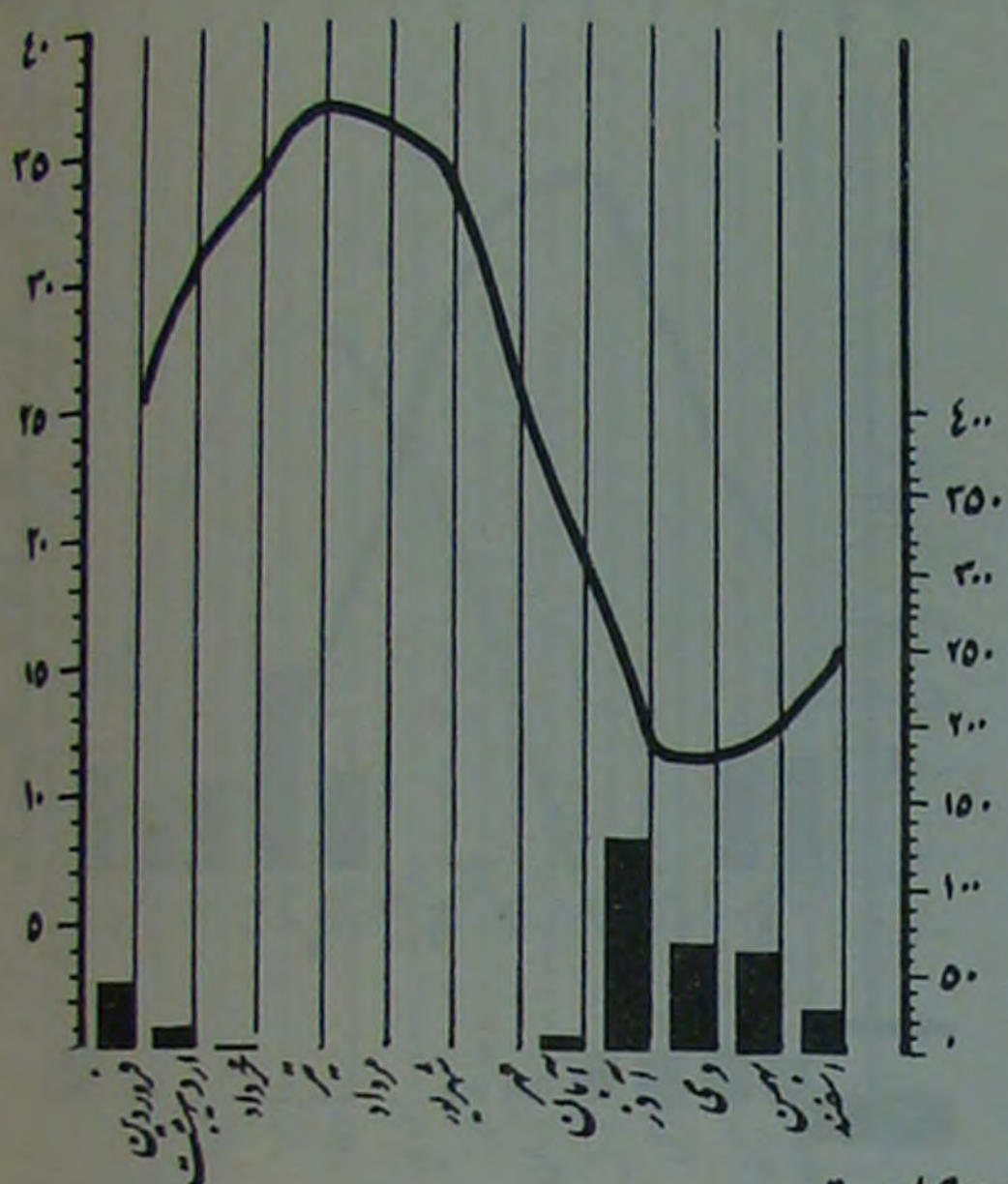


مقدار میزان بارندگی و متوسط دما در شهرهای ایران در سال ۲۵۲۴

درج گرام به سانتیگراد

اسهوار

بارندگی به سانتیگراد

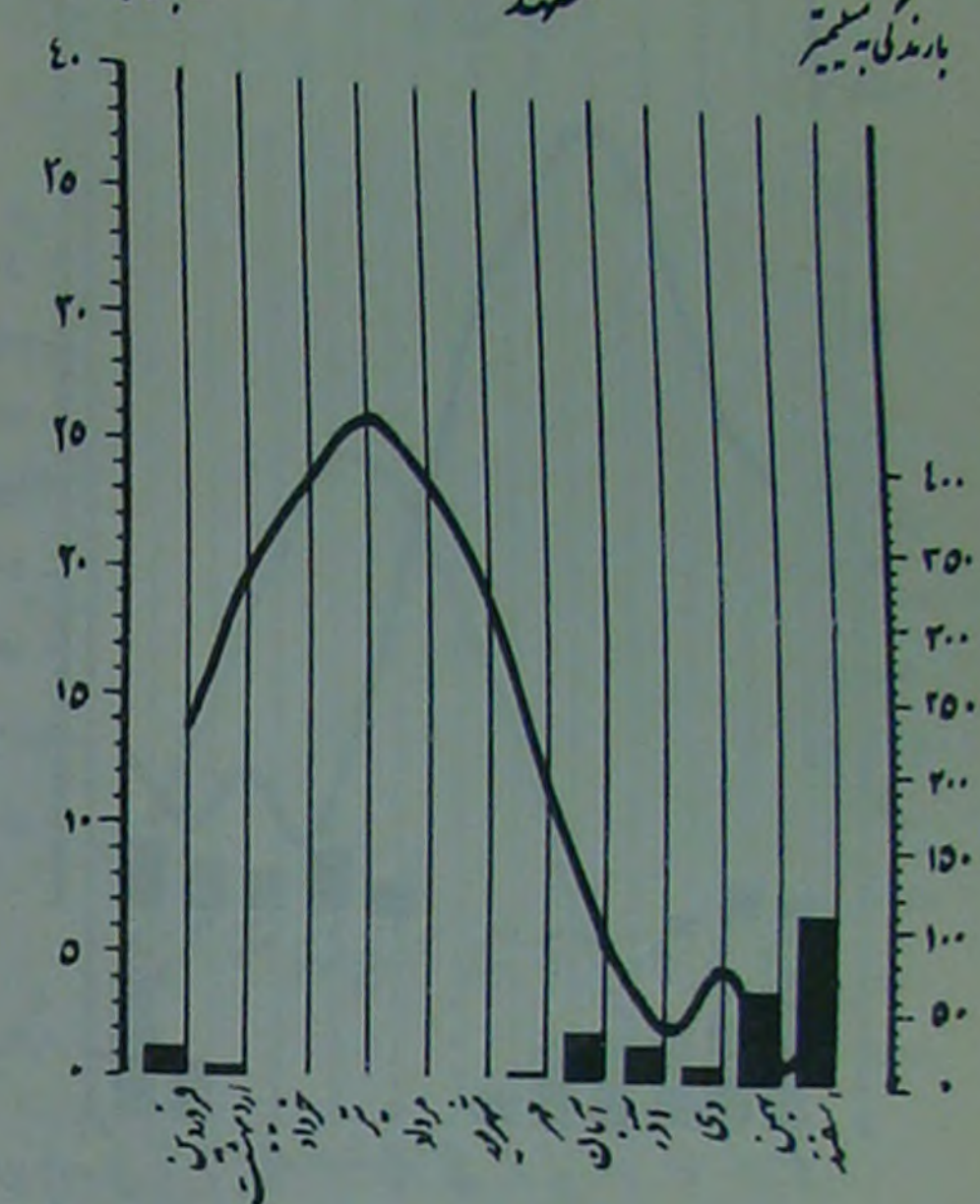


دما در حرارت  
میزان بارندگی

درج گرام به سانتیگراد

مشهد

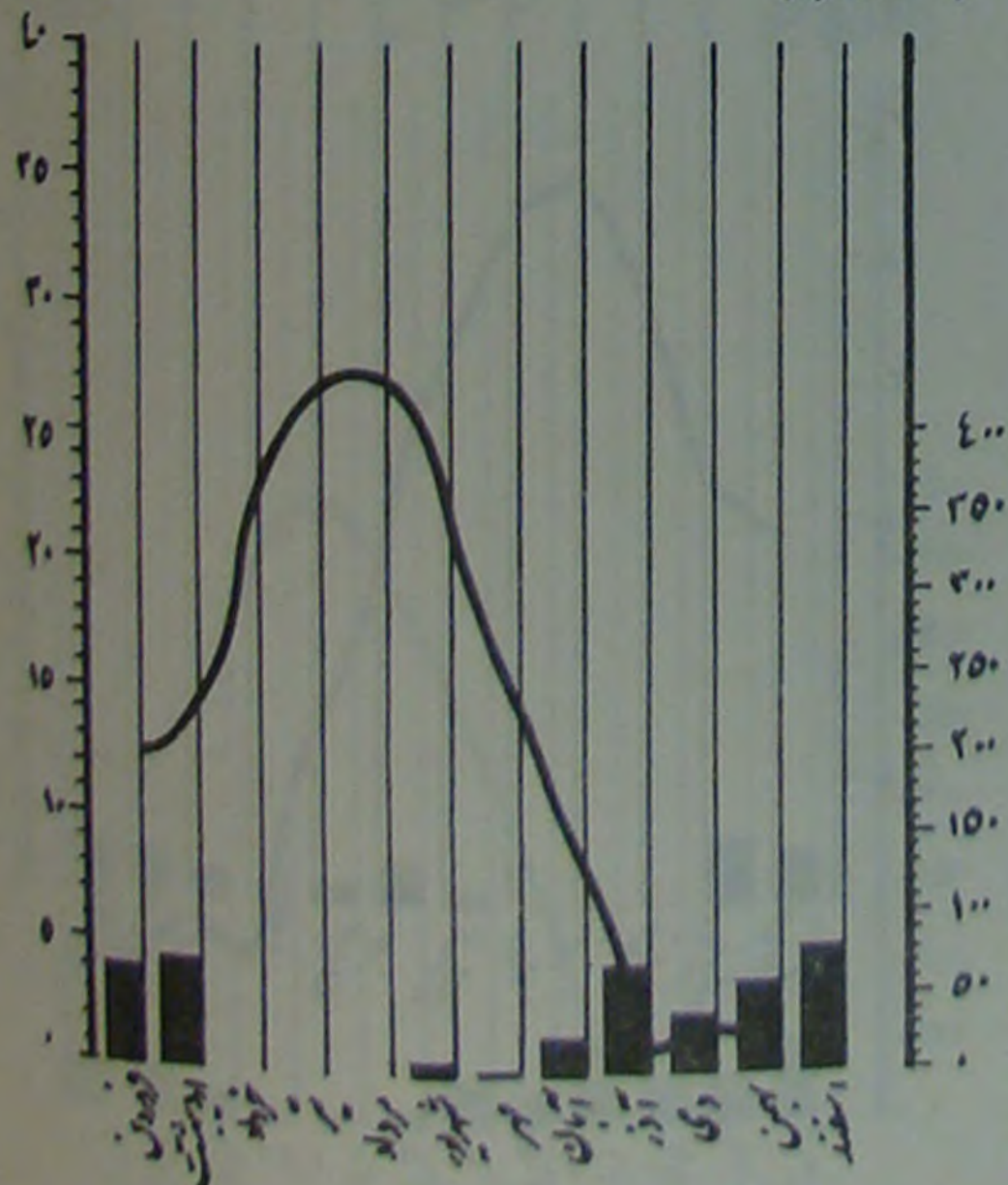
بارندگی به سانتیگراد



درج گرام به سانتیگراد

ستبج

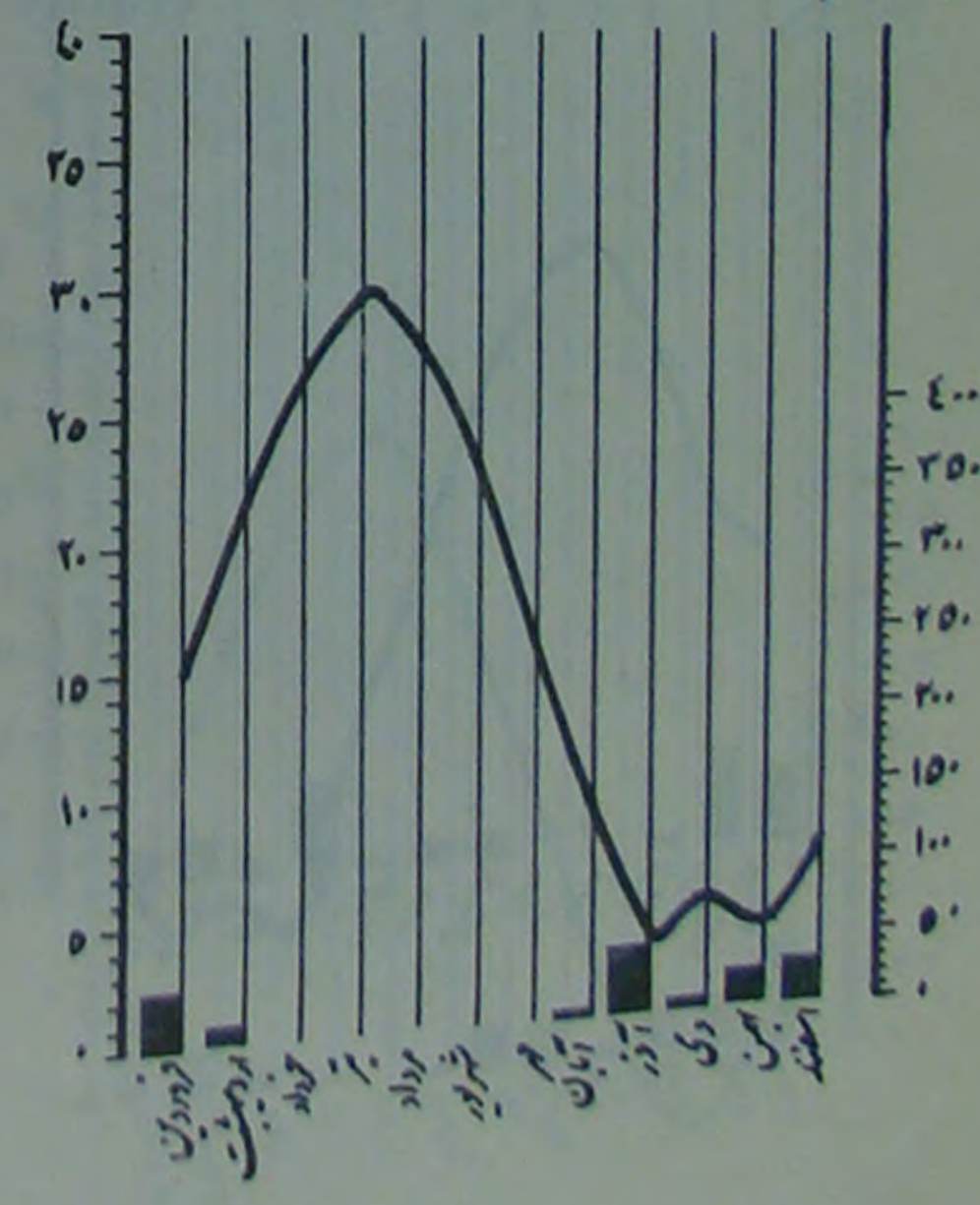
بارندگی به سانتیگراد



درج گرام به سانتیگراد

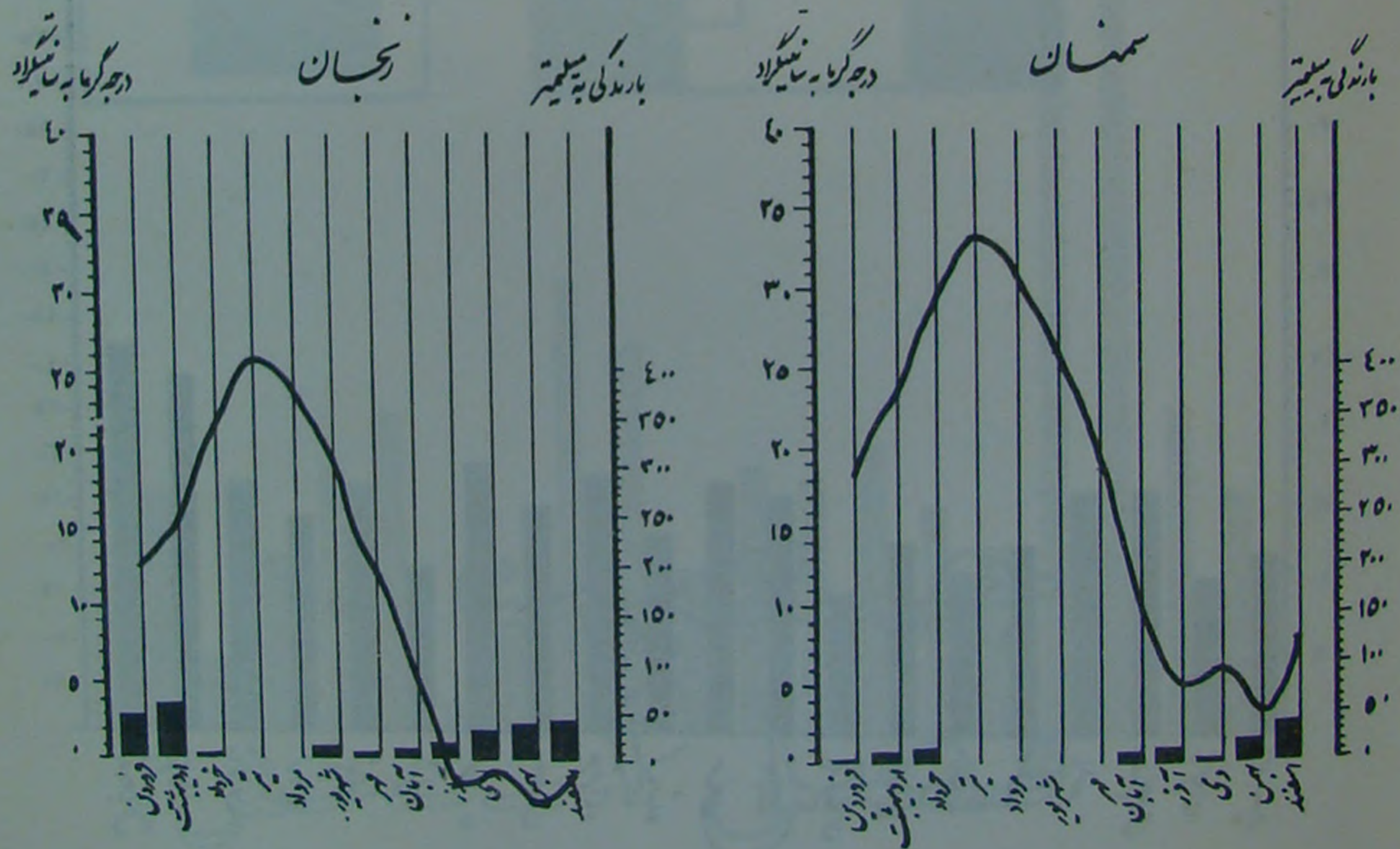
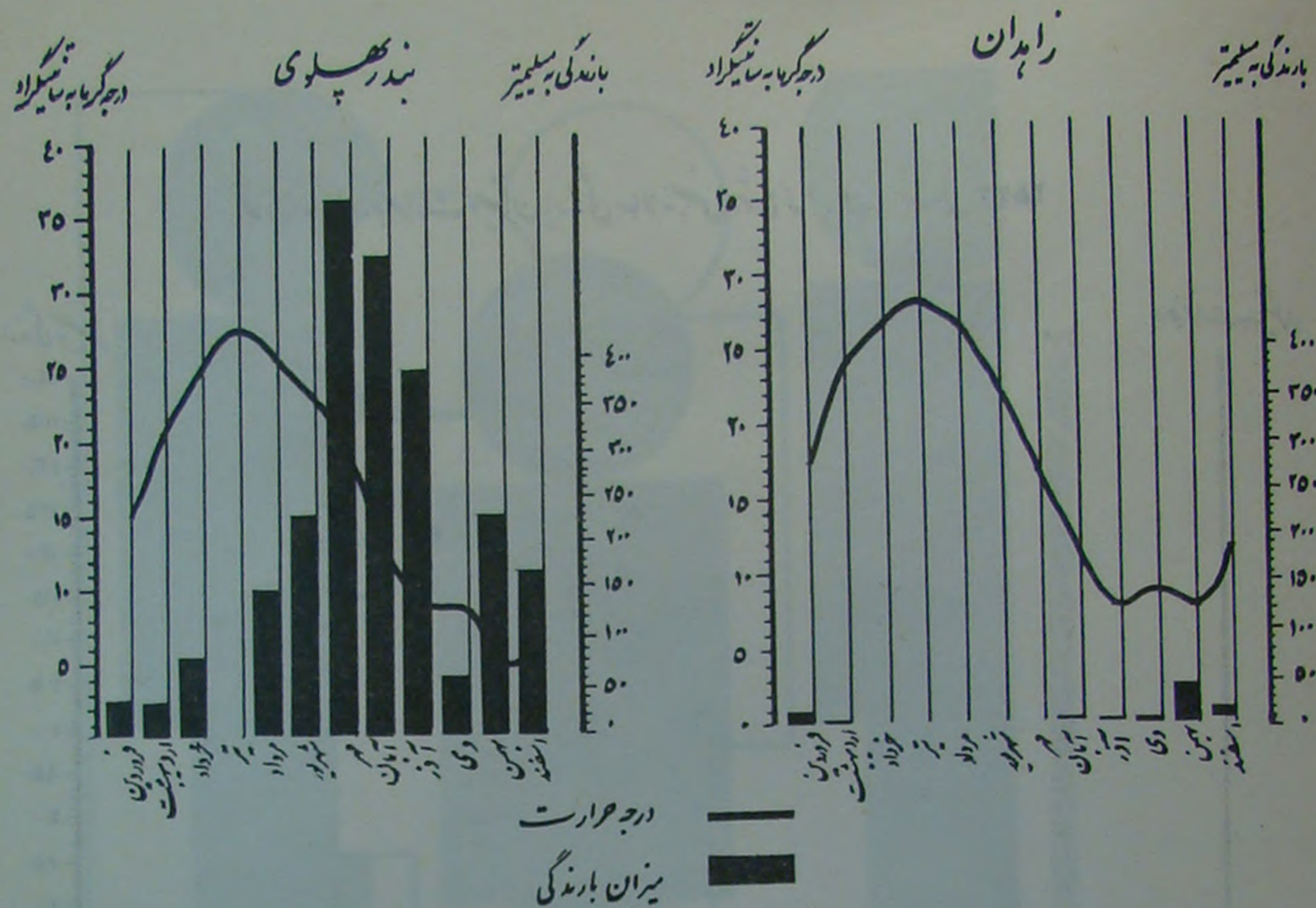
اصفهان

بارندگی به سانتیگراد



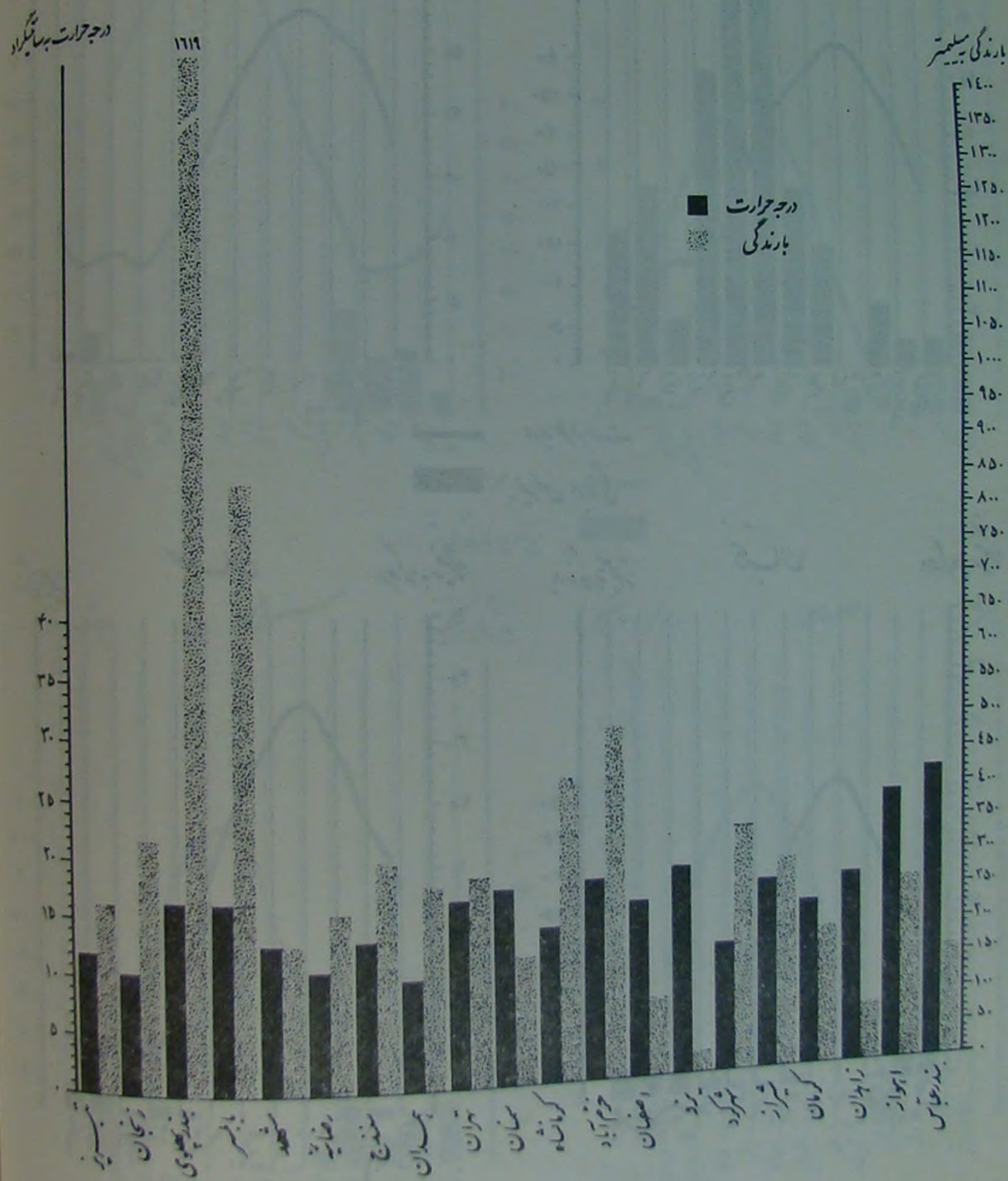


نمودار میزان بارندگی و متوسط درجه حرارت سالانه شهرهای ایران در سال ۲۵۳۴






نمودار متوسط درجه حرارت و میزان بارندگی سالانه بعضی از شهرهای ایران در سال ۲۵۲۳







جهت‌گیری  
فصل ۳ - بخش ۲

تبرستان

۴۰  
۳۵  
۳۰  
۲۵  
۲۰  
۱۵  
۱۰  
۵  
۰



### فصل ۳ -

## جمعیت

در این فصل اطلاعات عمده جمعیتی حاصل از آمارگیری نمونه ای در سالهای ۲۵۳۰ و ۲۵۳۱ را به وسیله سازمان ثبت احوال کشور ثبت میگردد و هر جمع آوری میگردد مورد استفاده قرار گرفته اند. برای آنکه امکان استفاده از اطلاعات این فصل اساس تقسیمات کشوری سال جاری تنظیم و ارائه گردد

تعاریف:

۱- جمعیت ساکن: منظور افراد خانوارهایی است

ساکن شده نیز مشمول این تعریف میشوند. جمعیت

الف: خانوار معمولی یا بطور کلی خانوار عبارت

خانوار خویشتاوندی شرط نیست و ممکن است در

ب: خانوار دستجمعی شامل افرادی است که

آنان وجود ندارد مانند افرادی که در سربازخانه ها -

دانشگاهی و امثال آن سکونت دارند.

۲- جمعیت غیر ساکن: خانوارها و جمعیتها تیکه دار

جمعیت غیر ساکن نامیده میشوند که شامل دو گروه

الف: جمعیت عشایری - شامل ایلات و عشایر

کوچ نشینی یا چادر نشینی زندگی میکنند.

ب: جمعیت متحرک - افراد غیر عشایری است

مانند کولیها و فروشندگان سیار و سایرین که بعنوان جمعیت

باید توجه داشت که در آمارگیریهای نمونه ای معمولاً

نیز مورد پرسش قرار نمیگیرند زیرا با خانوارهای معمولی

معمولی برآورد و ارائه میگردد.

۲- جمعیت مهاجر: منظور از مهاجر کسی است که شهر

گفته باشد.

صاف کردن ارقام از آنجا که ارقام جمعیت و صفات عمده

میآید و با سخگویان گاهی اشتباهها "باید دلایل دیگر خصوصاً

که بخصوص در هنگام پیش بینی و برنامه ریزیهای مملکتی باید

میشود گروههای سنی نظم منطقی و طبیعی خود را از دست

نتایج سرشماری سال ۲۵۲۵ صاف و تصحیح گردیده است



آمارگیریهای نمونه ای در سالهای ۲۵۳۰ و ۲۵۳۱ را به وسیله سازمان ثبت احوال کشور ثبت میگردد و هر جمع آوری میگردد مورد استفاده قرار گرفته اند. برای آنکه امکان استفاده از اطلاعات این فصل اساس تقسیمات کشوری سال جاری تنظیم و ارائه گردد



## فصل ۳ - جمعیت

در این فصل اطلاعات عمده جمعیتی حاصل از نتایج سرشماری عمومی نفوس و مسکن در سال ۲۵۲۵ و همچنین اطلاعات جدیدتر حاصل از نتایج آمارگیری نمونه ای در سالهای ۲۵۳۰ و ۲۵۳۱ ارائه میگردد. آمارهای چهارگانه " تولد - ازدواج - طلاق - مرگ " که بعنوان ثبت آمار حیاتی وسیله سازمان ثبت احوال کشور ثبت میگردد و همچنین آمار علل عمده مرگ و میر و گروههای سنی مردگان که وسیله اداره کل آمار حیاتی وزارت بهداشت جمع آوری میگردد مورد استفاده قرار گرفته اند.

برای آنکه امکان استفاده از اطلاعات این فصل افزایش یابد، تقسیمات کشوری جدید رعایت شده و اطلاعات سرشماری سال ۲۵۲۵ نیز بر اساس تقسیمات کشوری سال جاری تنظیم و ارائه گردیده است.

تعاریف:

۱- جمعیت ساکن: منظور افراد خانوارهایی است که در هنگام آمارگیری (سرشماری یا نمونه گیری) دارای مسکن ثابت بوده اند. عشایر و ایلات اسکان شده نیز مشمول این تعریف میشوند. جمعیت ساکن بدو گروه خانوارهای معمولی و خانوارهای دستجمعی تقسیم میشود.

الف: خانوار معمولی یا بطور کلی خانوار عبارتست از یک یا چند نفر که هم خرج بوده و دارای تغذیه و اقامتگاه مشترک باشند و در تعریف خانوار خویشتاوندی شرط نیست و ممکن است در یک خانوار افرادی وجود داشته باشند که خویشتاوند نباشند.

ب: خانوار دستجمعی شامل افرادی است که در یک مؤسسه بصورت دستجمعی زندگی میکنند و غالباً "هیچ نوع رابطه خویشتاوندی بین آنان وجود ندارد مانند افرادی که در سربازخانه ها - زندانها - آسایشگاهها - نوانخانه ها - پرورشگاهها - اردوهای کار - خوابگاهها و کویهای دانشگاهی و امثال آن سکونت دارند.

۲- جمعیت غیر ساکن: خانوارها و جمعیتها تیکه دارای مسکن ثابتی نیستند یا مسکن آنان بعلت تغییرات آب و هوا و عوامل حرفه ای در تغییر است جمعیت غیر ساکن نامیده میشوند که شامل دو گروه عمده زیر میباشد.

الف: جمعیت عشایری - شامل ایلات و عشایری است که در هنگام آمارگیری (سرشماری یا نمونه گیری) هنوز اسکان نشده اند و در حالت کوچ نشینی یا چادر نشینی زندگی میکنند.

ب: جمعیت متحرک - افراد غیر عشایری است که دارای مسکن ثابت نیستند و معمولاً " بصورت سیار در بین مناطق شهری یا روستایی در حرکتند مانند کولیها و فروشندگان سیار و سایرین که بعنوان جمعیت متحرک یا موقت نامیده میشوند.

باید توجه داشت که در آمارگیریهای نمونه ای معمولاً " دسترسی به جمعیتهای متحرک و عشایری به آسانی مقدور نیست و خانوارهای دستجمعی نیز مورد پرسش قرار نمیگیرند زیرا با خانوارهای معمولی همگن نیستند. لذا در آمارگیریهای نمونه ای فقط آمار جمعیت ساکن در خانوارهای معمولی برآورد و ارائه میگردد.

۳- جمعیت مهاجر: منظور از مهاجر کسی است که شهرستان محل اقامت او غیر از شهرستان محل تولدش باشد، عبارت دیگر زادگاه خود را ترک گفته باشد.

صاف کردن ارقام: از آنجا که ارقام جمعیت و صفات عمده آن در سرشماریها و آمارگیریهای نمونه ای بوسیله پرسش و مصاحبه با افراد خانوارها بدست میآید و پاسخگویان گاهی اشتباهات باید دلایل دیگر خصوصیات افراد را بدرستی بازگو نمیکنند، گزارشات جمعیتی دارای اشکالات و نواقصی است که بخصوص در هنگام پیشبینی و برنامه ریزیهای ملکنی بایستی رفع و اصلاح گردد. همده ترین این اشکالات در مورد سن افراد است که باعث میشود گروههای سنی نظم منطقی و طبیعی خود را از دست بدهد. در این فصل با کاربرد روش گرافیک و محاسبه کم شماری اطفال کمتر از ۵ ساله نتایج سرشماری سال ۲۵۲۵ صاف و تصحیح گردیده است.



جدول ۱- خانوارهای معمولی کشور برحسب وسعت خانوار و بتفکیک مناطق شهری و روستائی سال ۲۵۲۵ شاهنشاهی

روستائی	شهری		کل کشور		وسعت خانوار
	تعداد	درصد	تعداد	درصد	
۱۰۰/۰۰	۳۰۶۸۶۱۹	۱۰۰/۰۰	۱۹۶۰۷۰۱	۱۰۰/۰	۵۰۲۹۳۲۰
۴/۷۷	۱۴۶۶۰۸	۶/۵۷	۱۲۸۹۲۱	۵/۵	۲۷۵۵۲۹
۱۱/۳۰	۳۴۶۹۳۱	۱۲/۰۸	۲۳۶۹۴۳	۱۱/۶	۵۸۳۸۷۴
۱۳/۷۸	۴۲۳۱۵۸	۱۳/۱۵	۲۵۷۸۶۴	۱۳/۵	۶۸۱۰۲۲
۱۵/۵۸	۴۷۸۱۷۱	۱۴/۵۲	۲۸۴۸۲۹	۱۵/۲	۷۶۳۰۰۰
۱۵/۸۰	۴۸۵۰۷۸	۱۴/۷۳	۲۸۸۸۳۸	۱۵/۴	۷۷۳۹۱۶
۱۴/۰۹	۴۲۲۶۱۰	۱۳/۴۹	۲۶۴۶۴۷	۱۳/۹	۶۹۷۲۵۷
۲۴/۶۳	۷۵۶۰۶۳	۲۵/۴۳	۴۹۸۶۵۹	۲۴/۹	۱۲۵۴۷۲۲

ماخذ - مرکز آمار ایران - نتایج سرشماری عمومی نفوس و مسکن سال ۲۵۲۵

جدول ۳- توزیع جمعیت ایران برحسب تقسیمات کشوری

تقسیمات کشوری	جمعیت (ساکن و غیر ساکن)
کل کشور	۲۵ ۷۸۸ ۷۲۲
مرکزی	۴ ۹۸۴ ۸۲۸
خراسان	۲ ۵۲۰ ۷۷۹
اصفهان	۱ ۴۲۴ ۴۵۷
آذربایجان شرقی	۲ ۶۳۶ ۰۸۹
خوزستان	۱ ۷۰۶ ۷۵۸
مازندران	۱ ۸۴۵ ۲۷۰
فارس	۱ ۵۸۴ ۵۳۹
گیلان	۱ ۲۹۲ ۸۳۵
آذربایجان غربی	۱ ۰۸۷ ۴۱۱
کرمان	۸۴۱ ۹۸۲
کرمانشاهان	۸۱۸ ۶۸۵

ماخذ - مرکز آمار ایران - نتایج سرشماری عمومی نفوس و مسکن سال ۲۵۲۵

جدول ۲- خانوارهای معمولی و میانگین افراد آن برحسب تقسیمات کشوری به تفکیک مناطق شهری و روستائی در سال ۲۵۲۵

روستائی	شهری		جمع		تقسیمات کشوری
	تعداد	میانگین	تعداد	میانگین	
۵/۰	۳۰۶۸۶۱۹	۴/۹	۱۹۶۰۷۰۱	۵/۰	۵۰۲۹۳۲۰
۴/۸	۳۰۸۴۶۰	۴/۸	۷۲۶۱۹۷	۴/۸	۱۰۳۴۶۵۷
۴/۳	۴۱۰۶۵۸	۴/۶	۱۵۵۸۲۴	۴/۴	۵۶۶۴۸۲
۴/۶	۱۴۲۰۳۵	۴/۸	۱۵۵۷۶۲	۴/۷	۲۹۷۷۹۷
۵/۴	۳۴۲۶۴۵	۵/۲	۱۴۳۵۴۳	۵/۳	۴۸۶۱۸۸
۵/۴	۱۲۸۹۶۸	۵/۷	۱۵۲۹۷۷	۵/۶	۲۸۱۹۴۵
۵/۴	۲۶۱۲۹۴	۵/۱	۸۴۲۰۳	۵/۳	۳۴۵۴۹۷
۴/۹	۱۷۴۸۹۵	۵/۱	۱۱۲۷۸۸	۵/۰	۲۸۷۶۸۳
۵/۲	۱۸۲۴۶۲	۴/۸	۶۲۴۰۴	۵/۱	۲۴۴۸۶۶
۵/۸	۱۴۰۵۲۴	۵/۰	۵۳۶۷۳	۵/۶	۱۹۴۱۹۷
۴/۵	۱۲۴۸۶۲	۴/۸	۳۹۸۵۵	۴/۶	۱۶۴۷۱۷
۵/۲	۹۵۴۳۸	۵/۰	۵۴۶۱۲	۵/۱	۱۵۰۰۵۰
۴/۴	۶۶۹۵۷	۴/۸	۱۰۸۹۴	۴/۴	۷۷۸۵۱
۴/۴	۸۶۹۲۰	۴/۹	۱۴۶۰۰	۴/۵	۱۰۱۵۲۰
۵/۳	۹۸۱۹۶	۴/۹	۲۰۲۵۵	۵/۳	۱۱۸۴۵۱
۵/۰	۱۳۰۶۳۹	۴/۹	۴۶۰۴۵	۵/۰	۱۷۶۶۸۴
۵/۳	۹۸۴۸۹	۵/۱	۳۱۹۸۲	۵/۲	۱۳۰۴۷۱
۴/۷	۷۹۸۶۳	۴/۹	۱۶۷۲۴	۴/۸	۹۶۵۹۷
۴/۳	۳۶۵۲۸	۴/۵	۲۷۸۵۴	۴/۴	۶۴۳۸۲
۵/۰	۳۹۳۹۲	۵/۳	۱۰۳۱۲	۵/۱	۴۹۷۰۴
۵/۰	۴۱۴۹۴	۵/۲	۱۶۷۹۳	۵/۱	۵۸۲۸۷
۵/۷	۲۲۴۱۳	۵/۹	۳۴۴۲	۵/۷	۲۵۸۵۵
۴/۵	۲۷۲۱۲	۴/۸	۱۷۰۹۹	۴/۶	۴۴۳۱۱
۵/۲	۲۸۲۷۵	۵/۴	۲۸۵۲	۵/۲	۳۱۱۲۸

ماخذ - مرکز آمار ایران - نتایج سرشماری عمومی نفوس و مسکن سال ۲۵۲۵

جدول ۴- جمعیت ساکن و غیر ساکن کشور برحسب تقسیمات کشوری

تقسیمات کشوری	کل
کل کشور	۷۲۲
مرکزی	۸۲۸
خراسان	۷۷۹
اصفهان	۴۵۷
آذربایجان شرقی	۰۸۹
خوزستان	۷۵۸
مازندران	۲۷۰
فارس	۵۳۹
گیلان	۸۳۵
آذربایجان غربی	۴۱۱
کرمان	۹۸۲
کرمانشاهان	۶۸۵
ساحلی و بوشهر	۸۲۰
سیستان و بلوچستان	۲۶۲۶
کردستان	۷۰۰
همدان	۸۹۲
لرستان	۳۷۴
زنجان	۱۵۹۷
یزد	۱۱۶۰
بوشهر	۹۱۰۱
چهارمحال و بختیاری	۱۳۵۹
سمنان	۷۹۰۷
ایلام	۳۰۱۱
بویراحمد و کهگیلویه	۱۰۵۴۲

ماخذ - مرکز آمار ایران - نتایج سرشماری عمومی نفوس و مسکن سال ۲۵۲۵

جدول ۵- جمعیت شهری و روستائی و میزان شهرنشینی

تقسیمات کشوری	جمعیت
کل کشور	۷۸۸ ۷۲۲
مرکزی	۹۸۴ ۸۲۸
خراسان	۵۲۰ ۷۷۹
اصفهان	۴۲۴ ۴۵۷
آذربایجان شرقی	۶۳۶ ۰۸۹
خوزستان	۷۰۶ ۷۵۸



جدول ۳- توزیع جمعیت ایران برحسب تقسیمات کشوری، مساحت و تراکم جمعیت در سال ۲۵۲۵ شاهنشاهی

تقسیمات کشوری	جمعیت (ساکن و غیر ساکن)	مساحت (کیلومتر مربع)	تراکم جمعیت	تقسیمات کشوری	جمعیت (ساکن و غیر ساکن)	مساحت (کیلومتر مربع)	تراکم جمعیت
کل کشور	۲۵ ۷۸۸ ۷۲۲	۱ ۶۴۸ ۰۰۰	۱۵/۶	ساحلی و جنوب	۳۴۹ ۸۲۰	۶۶ ۵۵۷	۵/۳
مرکزی	۴ ۹۸۴ ۸۲۸	۹۱ ۵۱۹	۵۴/۵	سیستان و بلوچستان	۵۰۲ ۶۲۶	۱۸۱ ۵۷۸	۲/۸
خراسان	۲ ۵۲۰ ۷۷۹	۳۱۳ ۳۳۷	۸/۰	کردستان	۶۱۹ ۷۰۰	۲۴ ۹۹۸	۲۴/۸
اصفهان	۱ ۴۲۴ ۴۵۷	۹۴ ۹۰۳	۱۵/۰	همدان	۸۸۹ ۸۹۲	۲۰ ۱۷۲	۴۴/۱
آذربایجان شرقی	۲ ۶۳۶ ۰۸۹	۶۷ ۱۰۲	۳۹/۳	لرستان	۷۶۷ ۳۷۴	۳۱ ۳۸۳	۲۴/۵
خوزستان	۱ ۷۰۶ ۷۵۸	۶۴ ۶۵۴	۲۶/۴	زنجان	۴۶۱ ۵۹۷	۲۱ ۸۴۸	۲۱/۱
مازندران	۱ ۵۸۴ ۵۳۹	۴۷ ۳۶۵	۳۹/۰	یزد	۲۸۱ ۱۶۰	۵۶ ۸۹۶	۴/۹
فارس	۱ ۲۹۳ ۸۳۵	۱۳۳ ۲۹۸	۱۱/۹	بوشهر	۲۵۹ ۱۰۱	۲۷ ۶۵۳	۹/۴
گلستان	۱ ۰۸۷ ۴۱۱	۱۴ ۷۰۹	۸۸/۰	چهارمحال و بختیاری	۳۰۱ ۳۵۹	۱۴ ۸۲۰	۲۰/۳
آذربایجان غربی	۸۴۱ ۹۸۲	۴۳ ۶۶۰	۲۴/۹	ایلام	۲۱۳ ۰۱۱	۱۸ ۱۶۲	۱۱/۷
کرمان	۸۱۸ ۶۸۵	۱۹۲ ۹۷۸	۴/۴	فرمانداریکل سمنان	۲۰۷ ۹۰۷	۸۱ ۵۹۸	۲/۵
کرمانشاهان	۳۴۹ ۸۲۰	۲۴ ۵۴۹	۳۳/۳	بویراحمد و کنگیگیلویه	۱۹۰ ۵۴۲	۱۴ ۲۶۱	۱۴/۳

ماخذ - مرکز آمار ایران - نتایج سرشماری عمومی نفوس و مسکن سال ۲۵۲۵

جدول ۴- جمعیت ساکن و غیر ساکن کشور برحسب تقسیمات کشوری در سال ۲۵۲۵ شاهنشاهی

تقسیمات کشوری	کل جمعیت	جمعیت ساکن در		جمعیت غیر ساکن	
		خانوارهای معمولی	خانوارهای دستجمعی	عابری	متحرک
کل کشور	۲۵ ۷۸۸ ۷۲۲	۲۴ ۹۲۰ ۰۴۴	۱۵۸ ۸۷۹	۴۶۲ ۱۴۶	۲۴۷ ۶۵۳
مرکزی	۴ ۹۸۴ ۸۲۸	۴ ۹۲۰ ۵۱۵	۵۸ ۵۶۶	۰	۵ ۷۴۷
خراسان	۲ ۵۲۰ ۷۷۹	۲ ۴۸۰ ۳۳۴	۱۷ ۰۴۷	۲ ۲۵۳	۲۱ ۱۴۵
اصفهان	۱ ۴۲۴ ۴۵۷	۱ ۴۱۸ ۷۹۵	۳ ۷۴۸	۰	۱ ۹۱۴
آذربایجان شرقی	۲ ۶۳۶ ۰۸۹	۲ ۵۸۲ ۵۱۶	۱۳ ۹۲۳	۲۹ ۷۷۵	۹ ۸۷۵
خوزستان	۱ ۷۰۶ ۷۵۸	۱ ۵۶۶ ۸۳۱	۱۱ ۲۴۸	۸۹ ۷۳۴	۳۸ ۹۴۵
مازندران	۱ ۵۸۴ ۵۳۹	۱ ۵۲۳ ۴۹۳	۸ ۱۴۴	۰	۳ ۶۳۳
فارس	۱ ۲۹۳ ۸۳۵	۱ ۴۳۱ ۹۸۱	۷ ۸۲۳	۱۲۱ ۸۳۱	۲۲ ۹۰۴
گلستان	۱ ۰۸۷ ۴۱۱	۱ ۰۷۸ ۳۲۹	۴ ۰۲۶	۰	۲ ۶۷۶
آذربایجان غربی	۸۴۱ ۹۸۲	۷۵۷ ۸۳۰	۴ ۰۲۱	۰	۲۲۹
کرمان	۸۱۸ ۶۸۵	۷۷۰ ۳۴۲	۶ ۰۶۷	۶۹ ۲۷۹	۱۰ ۸۵۲
کرمانشاهان	۳۴۹ ۸۲۰	۳۴۶ ۱۵۸	۲۵۲	۲۸ ۸۷۸	۱۳ ۳۹۸
ساحلی و بوشهر	۳۴۹ ۸۲۰	۳۴۶ ۱۵۸	۲۵۲	۲ ۹۷۱	۲۳۹
سیستان و بلوچستان	۵۰۲ ۶۲۶	۴۵۳ ۷۲۳	۱ ۲۷۳	۰	۴۷ ۶۳۰
کردستان	۶۱۹ ۷۰۰	۶۱۵ ۷۶۶	۳ ۸۰۷	۰	۱۲۷
همدان	۸۸۹ ۸۹۲	۸۸۶ ۵۲۰	۳ ۳۶۸	۰	۴
لرستان	۷۶۷ ۳۷۴	۶۸۲ ۷۴۵	۳ ۵۶۲	۷۵ ۵۷۸	۵ ۴۸۹
زنجان	۴۶۱ ۵۹۷	۴۶۱ ۲۳۸	۱۰۷	۰	۲۵۲
یزد	۲۸۱ ۱۶۰	۲۸۰ ۹۹۰	۱۶۸	۰	۲
بوشهر	۲۵۹ ۱۰۱	۲۵۱ ۵۶۵	۳۵۶	۴ ۳۶۶	۲ ۸۱۴
چهارمحال و بختیاری	۳۰۱ ۳۵۹	۲۹۸ ۳۵۹	۸۹	۷۸۳	۲ ۱۲۸
سمنان	۲۰۷ ۹۰۷	۲۰۵ ۶۰۹	۲ ۱۷۷	۰	۱۲۱
ایلام	۲۱۳ ۰۱۱	۱۴۸ ۰۵۳	۲۵۴	۱۱ ۰۷۴	۵۳ ۶۳۰
بویراحمد و کنگیگیلویه	۱۹۰ ۵۴۲	۱۶۱ ۲۱۹	۰	۲۵ ۶۲۴	۳ ۶۹۹

ماخذ - مرکز آمار ایران - نتایج سرشماری عمومی نفوس و مسکن سال ۲۵۲۵

جدول ۵- جمعیت شهری و روستائی و میزان شهرنشینی برحسب تقسیمات کشوری در سال ۲۵۲۵ شاهنشاهی

تقسیمات کشوری	جمعیت کل	جمعیت شهری		جمعیت روستائی
		تعداد	نسبت شهرنشینی	
کل کشور	۲۵ ۷۸۸ ۷۲۲	۹ ۷۹۴ ۲۴۶	۳۸/۰	۱۵ ۹۹۴ ۴۷۶
مرکزی	۴ ۹۸۴ ۸۲۸	۳ ۵۰۵ ۹۷۰	۷۰/۳	۱ ۴۷۸ ۸۵۸
خراسان	۲ ۵۲۰ ۷۷۹	۷۲۶ ۶۹۰	۲۸/۸	۱ ۷۹۴ ۰۸۹
اصفهان	۱ ۴۲۴ ۴۵۷	۷۵۱ ۸۱۱	۵۲/۸	۶۷۲ ۶۴۶
آذربایجان شرقی	۲ ۶۳۶ ۰۸۹	۷۵۵ ۴۵۸	۲۸/۷	۱ ۸۸۰ ۶۳۱
خوزستان	۱ ۷۰۶ ۷۵۸	۸۸۳ ۰۵۷	۵۱/۷	۸۲۳ ۷۰۱



دنباله جدول ۵- جمعیت شهری و روستائی و میزان شهرنشینی بر حسب تقسیمات کشوری در سال ۲۵۲۵ شاهنشاهی

جمعیت روستائی	جمعیت شهری		جمعیت کل	تقسیمات کشوری
	نسبت شهرنشینی	تعداد		
۱۴۰۴ ۲۷۳	۲۳/۹	۴۴۰ ۹۹۷	۱ ۸۴۵ ۲۷۰	مازندران
۱۰۰۳ ۶۹۱	۳۶/۷	۵۸۰ ۸۴۸	۱ ۵۸۴ ۵۳۹	فارس
۹۹۰ ۱۴۱	۲۳/۵	۳۰۳ ۶۹۴	۱ ۲۹۳ ۸۳۵	گیلان
۸۰۹ ۷۶۵	۲۵/۵	۲۷۷ ۶۴۶	۱ ۰۸۷ ۴۱۱	آذربایجان غربی
۶۴۵ ۵۰۶	۲۳/۳	۱۹۶ ۴۷۶	۸۴۱ ۹۸۲	کرمان
۵۴۰ ۱۴۶	۳۴/۰	۲۷۸ ۵۳۹	۸۱۸ ۶۸۵	کرمانشاهان
۲۹۶ ۸۲۰	۱۵/۲	۵۳ ۰۰۰	۳۴۹ ۸۲۰	ساحلی جنوب
۴۳۰ ۴۷۷	۱۴/۴	۷۲ ۱۴۹	۵۰۲ ۶۳۶	سیستان و بلوچستان
۵۱۷ ۳۰۲	۱۶/۵	۱۰۲ ۳۹۸	۶۱۹ ۷۰۰	کردستان
۶۵۹ ۰۵۹	۲۵/۹	۲۳۰ ۸۳۳	۸۸۹ ۸۹۲	همدان
۶۰۱ ۷۴۰	۲۱/۶	۱۶۵ ۶۳۴	۷۶۷ ۳۷۴	لرستان
۳۷۸ ۹۹۹	۱۷/۹	۸۲ ۵۹۸	۴۶۱ ۵۹۷	زنجان
۱۵۶ ۶۱۸	۴۴/۳	۱۲۴ ۵۴۲	۲۸۱ ۱۶۰	یزد
۲۰۴ ۴۷۸	۲۱/۱	۵۴ ۶۲۳	۲۵۹ ۱۰۱	بوشهر
۲۱۳ ۸۰۷	۲۹/۱	۸۷ ۵۵۲	۳۰۱ ۳۵۹	چهارمحال و بختیاری
۱۹۲ ۸۲۱	۹/۵	۲۰ ۱۹۰	۲۱۳ ۰۱۱	ایلام
۱۲۳ ۲۲۵	۴۰/۵	۸۴ ۱۸۲	۲۰۷ ۹۰۷	سمنان
۱۷۵ ۱۸۳	۸/۱	۱۵ ۳۵۹	۱۹۰ ۵۴۲	بویراحمد و کیگیلویه

ماخذ - مرکز آمار ایران - نتایج سرشماری عمومی نفوس و مسکن سال ۲۵۲۵

دنباله جدول ۶- جمعیت سرشماری و جمعیت صاف شده

سن	جمعیت
نقاط روستائی	
کلیه سنین	۱۵ ۹۹۴
۴-۰ ساله	۳ ۰۰۵
۵-۹ ساله	۲ ۷۳۶
۱۰-۱۴ ساله	۱ ۸۲۹
۱۵-۱۹ ساله	۱ ۲۳۳
۲۰-۲۴ ساله	۹۵۰
۲۵-۲۹ ساله	۱ ۰۳۸
۳۰-۳۴ ساله	۱ ۰۸۴
۳۵-۳۹ ساله	۹۰۸
۴۰-۴۴ ساله	۸۶۳
۴۵-۴۹ ساله	۵۲۷
۵۰-۵۴ ساله	۴۶۷
۵۵-۵۹ ساله	۲۷۰
۶۰-۶۴ ساله	۴۳۶
۶۵ ساله و بالاتر	۶۴۹

ماخذ - مرکز آمار ایران - نتایج سرشماری عمومی ۲۵۲۵

جدول ۷- برآورد جمعیت کشور در سالهای ۲۴۴۰ تا ۲۴۴۰

سال	جمعیت
۲۴۴۰	۲۴۴۰
۲۴۵۰	۲۴۵۰
۲۴۶۰	۲۴۶۰
۲۴۷۰	۲۴۷۰
۲۴۸۰	۲۴۸۰
۲۴۸۵	۲۴۸۵
۲۴۹۰	۲۴۹۰
۲۴۹۵	۲۴۹۵
۲۵۰۰	۲۵۰۰

ماخذ - مرکز آمار ایران - نشریه شماره ۳۳۱

جدول ۸- جمعیت کشور بر حسب جنس و تفکیک مناطق

سال	مرد	زن	جمع
۲۵۲۲	۲۳۳۸۵	۲۴۱۱۴	۴۷۴۹۹
۲۵۲۳	۲۴۱۱۴	۲۴۸۷۲	۴۸۹۸۶
۲۵۲۴	۲۴۸۷۲	۲۵۷۹۳	۵۰۶۶۵
۲۵۲۵	۲۵۷۹۳	۲۶۷۹۳	۵۲۵۸۶
۲۵۲۶	۲۶۷۹۳	۲۷۵۷۸	۵۴۳۷۱
۲۵۲۷	۲۷۵۷۸	۲۸۳۹۸	۵۵۹۷۶
۲۵۲۸	۲۸۳۹۸	۲۹۲۵۶	۵۷۶۵۴
۲۵۲۹	۲۹۲۵۶	۳۰۰۲۰	۵۹۲۷۶
۲۵۳۰	۳۰۰۲۰	۳۰۸۲۰	۶۰۸۴۰
۲۵۳۱	۳۰۸۲۰	۳۱۶۲۵	۶۲۴۴۵
۲۵۳۲	۳۱۶۲۵	۳۲۴۹۶	۶۴۱۲۱
۲۵۳۳	۳۲۴۹۶	۳۳۳۷۵	۶۵۸۷۱
۲۵۳۴	۳۳۳۷۵	۳۴۲۵۸	۶۷۶۳۳

ماخذ - مرکز آمار ایران - نتایج سرشماری عمومی ۲۵۲۵ و نشر

جدول ۹- جمعیت سرشماری و جمعیت صاف شده کشور بر حسب سن بتفکیک نقاط شهری و روستائی در سال ۲۵۲۵ شاهنشاهی

سن	جمعیت صاف و تصحیح شده			گزارش سرشماری		
	زن	مرد	جمع	زن	مرد	جمع
کلیه سنین	۱۲ ۵۶۹	۱۳ ۴۷۸	۲۶ ۰۴۷	۱۲ ۴۳۳	۱۳ ۳۵۶	۲۵ ۷۸۹
۴-۰ ساله	۲ ۴۶۰	۲ ۵۸۰	۵ ۰۴۰	۲ ۱۸۹	۲ ۳۶۷	۴ ۵۵۶
۵-۹ ساله	۱ ۹۱۹	۲ ۰۴۳	۳ ۹۶۲	۲ ۰۳۸	۲ ۱۹۵	۴ ۲۳۳
۱۰-۱۴ ساله	۱ ۴۹۰	۱ ۵۹۸	۳ ۰۸۸	۱ ۴۵۹	۱ ۶۳۹	۳ ۰۹۸
۱۵-۱۹ ساله	۱ ۲۱۵	۱ ۳۰۵	۲ ۵۲۰	۱ ۰۹۴	۱ ۰۸۷	۲ ۱۸۱
۲۰-۲۴ ساله	۹۹۹	۱ ۰۷۲	۲ ۰۷۱	۹۱۲	۸۱۰	۱ ۷۲۳
۲۵-۲۹ ساله	۸۵۲	۹۱۰	۱ ۷۶۲	۸۷۴	۸۲۵	۱ ۶۹۹
۳۰-۳۴ ساله	۷۵۹	۸۱۲	۱ ۵۷۱	۸۳۱	۸۹۲	۱ ۷۲۳
۳۵-۳۹ ساله	۶۵۳	۶۹۶	۱ ۳۴۹	۶۷۲	۷۸۹	۱ ۴۶۱
۴۰-۴۴ ساله	۵۲۳	۵۶۹	۱ ۰۹۲	۶۰۰	۷۶۱	۱ ۳۶۰
۴۵-۴۹ ساله	۴۱۱	۴۴۸	۸۵۹	۳۷۴	۴۹۲	۸۶۶
۵۰-۵۴ ساله	۳۲۸	۳۸۷	۷۱۵	۳۸۳	۳۸۵	۷۶۷
۵۵-۵۹ ساله	۲۸۶	۳۲۵	۶۱۱	۲۰۹	۲۲۹	۴۳۷
۶۰-۶۴ ساله	۲۲۸	۲۶۲	۴۹۰	۲۳۵	۲۵۶	۴۹۱
۶۵ ساله و بالاتر	۴۲۶	۴۷۱	۸۹۷	۴۶۳	۵۳۰	۹۹۳
نقاط شهری						
کلیه سنین	۴ ۷۵۱	۵ ۱۴۹	۹ ۹۰۰	۴ ۶۹۸	۵ ۰۹۷	۹ ۷۹۵
۴-۰ ساله	۸۵۰	۸۶۳	۱ ۷۱۳	۷۵۸	۷۹۳	۱ ۵۵۱
۵-۹ ساله	۶۸۶	۷۱۲	۱ ۳۹۸	۷۳۰	۷۶۶	۱ ۴۹۷
۱۰-۱۴ ساله	۶۱۵	۶۴۷	۱ ۲۶۲	۶۰۴	۶۶۵	۱ ۲۶۹
۱۵-۱۹ ساله	۵۰۹	۵۸۷	۱ ۰۹۶	۴۵۸	۴۹۱	۹۴۸
۲۰-۲۴ ساله	۴۰۲	۴۳۳	۸۳۵	۳۶۸	۴۰۵	۷۷۳
۲۵-۲۹ ساله	۳۱۵	۳۷۰	۶۸۵	۳۲۴	۳۳۷	۶۶۱
۳۰-۳۴ ساله	۲۸۸	۳۰۴	۵۹۲	۳۰۳	۳۳۶	۶۳۸
۳۵-۳۹ ساله	۲۵۱	۲۵۷	۵۰۸	۲۶۰	۲۹۳	۵۵۳
۴۰-۴۴ ساله	۱۸۹	۲۰۷	۳۹۶	۲۱۹	۲۷۹	۴۹۸
۴۵-۴۹ ساله	۱۶۰	۱۷۲	۳۳۳	۱۴۷	۱۶۵	۳۱۲
۵۰-۵۴ ساله	۱۲۹	۱۴۳	۲۷۲	۱۵۴	۱۶۷	۳۲۱
۵۵-۵۹ ساله	۱۱۴	۱۱۶	۲۳۰	۸۴	۸۳	۱۶۷
۶۰-۶۴ ساله	۸۲	۸۵	۱۶۹	۱۲۲	۱۳۰	۲۵۲
۶۵ ساله و بالاتر	۱۴۹	۱۵۲	۳۰۱	۱۶۴	۱۸۰	۳۴۴



دنباله جدول ۶- جمعیت سرشماری و جمعیت صاف شده کشور بر حسب سن و بتفکیک نقاط شهری و روستائی در سال ۲۵۲۵ شاهنشاهی

(۱۰۰۰ نفر)

جمعیت صاف و تصحیح شده			گزارش سرشماری			سن
زن	مرد	جمع	زن	مرد	جمع	
						نقاط روستائی
						کلیه سنین
۷۸۱۸	۸۳۲۹	۱۶۱۴۷	۷۷۳۵	۸۲۵۹	۱۵۹۹۴	۰-۴ ساله
۱۶۱۰	۱۷۱۷	۳۳۲۷	۱۴۳۱	۱۵۷۴	۳۰۰۵	۵-۹ ساله
۱۲۳۳	۱۳۳۱	۲۵۶۴	۱۳۰۷	۱۴۲۹	۲۷۳۶	۱۰-۱۴ ساله
۸۷۵	۹۵۱	۱۸۲۶	۸۵۵	۹۷۳	۱۸۲۹	۱۵-۱۹ ساله
۷۰۶	۷۱۸	۱۴۲۴	۶۳۶	۵۹۷	۱۲۳۳	۲۰-۲۴ ساله
۵۹۷	۵۳۹	۱۱۳۶	۵۴۴	۴۰۶	۹۵۰	۲۵-۲۹ ساله
۵۳۷	۵۴۰	۱۰۷۷	۵۵۰	۴۸۸	۱۰۳۸	۳۰-۳۴ ساله
۴۷۱	۵۰۸	۹۷۹	۵۲۸	۵۵۶	۱۰۸۴	۳۵-۳۹ ساله
۴۰۲	۴۳۹	۸۴۱	۴۱۲	۴۹۶	۹۰۸	۴۰-۴۴ ساله
۳۳۴	۳۶۲	۶۹۶	۳۸۱	۴۸۲	۸۶۳	۴۵-۴۹ ساله
۲۵۱	۲۷۵	۵۲۶	۲۲۷	۲۹۹	۵۲۷	۵۰-۵۴ ساله
۲۰۹	۲۴۴	۴۵۳	۲۲۸	۲۳۹	۴۶۷	۵۵-۵۹ ساله
۱۷۲	۲۰۹	۳۸۱	۱۲۴	۱۴۶	۲۷۰	۶۰-۶۴ ساله
۱۴۴	۱۷۷	۳۲۱	۲۱۱	۲۲۶	۴۳۶	۶۵ ساله و بالاتر
۲۷۷	۳۱۹	۵۹۶	۳۰۰	۳۴۹	۶۴۹	

ماخذ - مرکز آمار ایران - نتایج سرشماری عمومی ۲۵۲۵ و نشریه شماره ۳۳۱

جدول ۷- برآورد جمعیت کشور در سالهای ۲۴۴۰ تا ۲۵۲۴ شاهنشاهی

(۱۰۰۰ نفر)

برآورد جمعیت	سال	برآورد جمعیت	سال
۱۴۱۵۹	۲۵۰۵	۷۶۵۴	۲۴۴۰
۱۶۲۳۷	۲۵۱۰	۸۱۲۴	۲۴۵۰
۱۸۹۵۵	سرشماری عمومی ۲۵۱۵	۸۶۱۳	۲۴۶۰
۲۲۳۷۲	۲۵۲۰	۹۱۴۳	۲۴۷۰
۲۵۷۸۹	سرشماری عمومی ۲۵۲۵	۹۷۰۷	۲۴۸۰
۳۰۰۲۰	۲۵۳۰	۱۰۴۵۶	۲۴۸۵
۳۱۶۴۵	۲۵۳۲	۱۱۱۸۵	۲۴۹۰
۳۲۴۹۶	۲۵۳۳	۱۱۹۶۴	۲۴۹۵
۳۳۳۷۵	۲۵۳۴	۱۲۸۲۳	۲۵۰۰

ماخذ - مرکز آمار ایران - نشریه شماره ۳۳۱

(۱۰۰۰ نفر)

جدول ۸- جمعیت کشور بر حسب جنس و بتفکیک مناطق شهری و روستائی از سال ۲۵۲۲ تا ۲۵۲۴

مناطق روستائی			مناطق شهری			کل کشور			سال
زن	مرد	مردوزن	زن	مرد	مردوزن	زن	مرد	مردوزن	
۷۲۲۵	۷۷۰۹	۱۴۹۳۴	۴۰۵۵	۴۳۹۶	۸۴۵۱	۱۱۲۸۰	۱۲۱۰۵	۲۳۳۸۵	۲۵۲۲
۷۳۷۰	۷۸۶۳	۱۵۲۳۳	۴۲۶۲	۴۶۱۹	۸۸۸۱	۱۱۶۳۲	۱۲۴۸۲	۲۴۱۱۴	۲۵۲۳
۷۵۱۷	۸۰۲۱	۱۵۵۳۸	۴۴۷۹	۴۸۵۵	۹۳۳۴	۱۱۹۹۶	۱۲۸۷۶	۲۴۸۷۲	۲۵۲۴
۷۷۳۶	۸۲۵۹	۱۵۹۹۵	۴۶۹۷	۵۰۹۷	۹۷۹۴	۱۲۴۲۳	۱۳۳۵۶	۲۵۷۸۹	۲۵۲۵
۷۹۶۸	۸۴۷۵	۱۶۴۴۳	۴۹۶۶	۵۳۸۴	۱۰۳۵۰	۱۲۹۳۴	۱۳۸۵۹	۲۶۷۹۳	۲۵۲۶
۸۱۰۵	۸۶۱۷	۱۶۷۲۲	۵۲۱۲	۵۶۴۴	۱۰۸۵۶	۱۳۳۱۷	۱۴۲۶۱	۲۷۵۷۸	۲۵۲۷
۸۲۷۲	۸۷۶۵	۱۷۰۳۷	۵۴۵۴	۵۹۰۷	۱۱۳۶۱	۱۳۷۲۶	۱۴۶۷۲	۲۸۳۹۸	۲۵۲۸
۸۴۳۳	۸۹۲۷	۱۷۳۶۰	۵۷۱۱	۶۱۸۵	۱۱۸۹۶	۱۴۱۴۴	۱۵۱۱۲	۲۹۲۵۶	۲۵۲۹
۸۵۶۵	۹۰۵۷	۱۷۶۲۲	۵۹۵۲	۶۴۴۶	۱۲۳۹۸	۱۴۵۱۷	۱۵۵۰۳	۳۰۰۲۰	۲۵۳۰
۸۶۹۹	۹۱۹۰	۱۷۸۸۹	۶۲۱۱	۶۷۱۹	۱۲۹۳۱	۱۴۹۱۱	۱۵۹۰۹	۳۰۸۲۰	۲۵۳۱
۸۸۴۲	۹۳۰۷	۱۸۱۴۹	۶۴۷۵	۷۰۲۱	۱۳۴۹۶	۱۵۳۱۷	۱۶۳۲۸	۳۱۶۴۵	۲۵۳۲
۹۰۳۱	۹۴۵۱	۱۸۴۸۲	۶۷۰۵	۷۳۰۹	۱۴۰۱۴	۱۵۷۳۶	۱۶۷۶۰	۳۲۴۹۶	۲۵۳۳
۹۰۹۹	۹۵۸۹	۱۸۶۸۸	۷۰۶۹	۷۶۱۸	۱۴۶۸۷	۱۶۱۶۸	۱۷۲۰۷	۳۳۳۷۵	۲۵۳۴

ماخذ - مرکز آمار ایران - نتایج سرشماری عمومی ۲۵۲۵ و نشریه شماره ۳۰۹



جدول ۹ - برآورد جمعیت کشور بر حسب سن و جنس و بتفکیک نقاط شهری و روستائی در سال ۲۵۳۳ شاهنشاهی

سن	کل کشور	مناطق شهری		مناطق روستائی	
		مرد	زن	مرد	زن
کل کشور	۳۳۳۷۵	۱۴۶۸۷	۷۶۱۸	۱۸۶۸۸	۹۵۸۹
۴-۵ ساله	۵۶۸۹	۲۱۶۸	۱۱۱۶	۱۷۹۲	۱۷۲۹
۵-۹ ساله	۵۰۷۳	۲۲۹۹	۱۱۷۲	۱۴۲۳	۱۳۳۱
۱۰-۱۴ ساله	۴۵۲۳	۲۰۸۵	۱۰۵۶	۱۲۸۴	۱۱۵۴
۱۵-۱۹ ساله	۳۶۵۵	۱۵۲۷	۷۸۱	۱۱۱۲	۱۰۱۶
۲۰-۲۴ ساله	۲۸۵۴	۱۰۲۳	۵۲۹	۹۵۱	۸۸۰
۲۵-۲۹ ساله	۲۳۲۰	۹۵۱	۵۰۵	۶۹۹	۶۷۰
۳۰-۳۴ ساله	۱۸۸۶	۹۱۱	۴۸۰	۵۰۱	۴۷۴
۳۵-۳۹ ساله	۱۶۰۲	۸۳۶	۴۲۹	۳۹۷	۳۶۹
۴۰-۴۴ ساله	۱۴۰۲	۷۸۹	۴۴۶	۲۷۷	۲۳۶
۴۵-۴۹ ساله	۱۱۸۴	۵۳۴	۲۶۹	۳۳۳	۲۱۷
۵۰-۵۴ ساله	۹۳۵	۴۳۹	۲۲۴	۲۵۸	۲۳۸
۵۵-۵۹ ساله	۷۰۰	۳۳۵	۱۸۶	۱۷۵	۱۹۰
۶۰-۶۴ ساله	۵۶۸	۲۷۶	۱۵۴	۱۳۹	۱۵۳
۶۵ ساله و بالاتر	۹۸۴	۵۱۴	۲۷۱	۲۲۸	۲۴۲

ماخذ - نشریه ۳۰۹ مرکز آمار ایران

جدول ۱۰ - برآورد جمعیت کشور بر حسب سن و جنس و بتفکیک نقاط شهری و روستائی در سال ۲۵۳۳ شاهنشاهی

سن	کل کشور	مناطق شهری		مناطق روستائی	
		مرد	زن	مرد	زن
جمع	۳۲۴۹۶	۷۳۰۹	۶۷۰۵	۹۴۵۱	۹۰۳۱
۴-۵ ساله	۵۶۳۷	۱۰۹۳	۹۶۱	۱۷۹۰	۱۷۹۳
۵-۹ ساله	۵۰۰۴	۱۱۲۱	۱۰۷۵	۱۴۶۰	۱۳۴۸
۱۰-۱۴ ساله	۴۳۵۵	۹۹۶	۹۷۴	۱۲۵۰	۱۱۲۵
۱۵-۱۹ ساله	۳۴۶۱	۷۳۹	۷۰۲	۱۰۵۴	۹۶۶
۲۰-۲۴ ساله	۲۷۴۷	۵۱۳	۴۷۸	۹۱۲	۸۴۴
۲۵-۲۹ ساله	۲۲۲۶	۴۸۶	۴۲۷	۶۷۰	۶۴۳
۳۰-۳۴ ساله	۱۸۳۶	۴۶۲	۴۱۵	۴۹۳	۴۶۶
۳۵-۳۹ ساله	۱۵۹۲	۴۱۵	۳۹۱	۴۰۶	۳۸۰
۴۰-۴۴ ساله	۱۳۶۵	۴۲۷	۳۲۴	۲۷۷	۲۳۷
۴۵-۴۹ ساله	۱۱۵۳	۲۶۱	۲۵۷	۳۲۶	۳۰۹
۵۰-۵۴ ساله	۹۱۰	۲۱۸	۲۱۰	۲۵۱	۲۳۱
۵۵-۵۹ ساله	۶۸۲	۱۶۹	۱۴۳	۱۸۳	۱۸۷
۶۰-۶۴ ساله	۵۵۳	۱۴۶	۱۱۷	۱۳۹	۱۵۱
۶۵ ساله و بالاتر	۹۷۵	۲۶۳	۲۳۱	۲۴۰	۲۴۱

ماخذ - مرکز آمار ایران

جدول ۱۱ - برآورد جمعیت شهری و روستائی کشور بر حسب تقسیمات کشوری در سال ۲۵۳۴ شاهنشاهی

تقسیمات کشوری	کل جمعیت	مناطق شهری	مناطق روستائی
کل کشور	۳۳۳۷۵	۱۴۶۸۷	۱۸۶۸۸
مرکزی	۷۳۲۸	۵۵۸۶	۱۷۴۲
گیلان	۱۵۷۰	۴۲۳	۱۱۴۷
مازندران	۲۲۷۹	۶۳۶	۱۶۴۳
آذربایجان شرقی	۳۳۷۰	۱۱۰۸	۲۲۶۲
آذربایجان غربی	۱۳۷۴	۴۱۲	۹۶۲
کرمانشاهان	۹۹۶	۳۹۱	۶۰۵
خوزستان	۲۱۴۴	۱۲۰۱	۹۴۳

دنباله جدول ۱۱ - برآورد جمعیت شهری و روستائی

تقسیمات کشوری	مرد	زن
فارس	۹۵۸۹	۹۰۹۹
کرمان	۱۷۹۲	۱۷۲۹
خراسان	۱۴۲۳	۱۳۳۱
اصفهان	۱۲۸۴	۱۱۵۴
سیستان و بلوچستان	۱۱۱۲	۱۰۱۶
کردستان	۹۵۱	۸۸۰
همدان	۶۹۹	۶۷۰
چهارمحال و بختیاری	۵۰۱	۴۷۴
لرستان	۳۹۷	۳۶۹
ایلام و پشتکوه	۲۷۷	۲۳۶
بویراحد و کنگیلویه	۳۳۳	۳۱۷
بوشهر	۲۵۸	۲۳۸
زنجان	۱۷۵	۱۹۰
سمنان	۱۳۹	۱۵۳
یزد	۲۲۸	۲۴۲
ساحلی و بوشهر		

ماخذ - مرکز آمار ایران

جدول ۱۲ - برآورد جمعیت شهرهای پنجاه هزار نفر

نام شهر	مرد	زن
تهران بزرگ	۴۴۶۰	۴۴۶۰
اصفهان	۵۸۸	۵۸۸
مشهد	۵۵۶	۵۵۶
تبریز	۵۴۴	۵۴۴
شیراز	۳۶۱	۳۶۱
اهواز	۳۱۱	۳۱۱
آبادان	۲۸۷	۲۸۷
کرمانشاه	۲۴۰	۲۴۰
قم	۱۷۷	۱۷۷
رشت	۱۶۷	۱۶۷
رضائیه	۱۴۳	۱۴۳
همدان	۱۳۰	۱۳۰
خرمشهر	۱۱۹	۱۱۹
قزوین	۱۱۶	۱۱۶
اردبیل	۱۱۲	۱۱۲
کرمان	۱۱۰	۱۱۰
یزد	۱۰۶	۱۰۶
دزفول	۱۰۳	۱۰۳
بروجرد	۸۶	۸۶
اراک	۸۴	۸۴

ماخذ - مرکز آمار ایران - اداره کل آمار عمومی انسانی



دنباله جدول ۱۱ - برآورد جمعیت شهری و روستائی کشور بر حسب تقسیمات کشوری در سال ۲۵۳۴ شاهنشاهی

(۱۰۰۰ نفر)

تقسیمات کشوری	کل جمعیت	جمعیت شهری	جمعیت روستائی
..... فارس	۲۰۲۷	۸۰۷	۱۲۲۰
..... کرمان	۹۹۳	۲۹۵	۶۹۸
..... خراسان	۳۰۸۱	۱۰۹۰	۱۹۹۱
..... اصفهان	۲۰۷۸	۱۱۵۴	۹۲۴
..... سیستان و بلوچستان	۶۰۹	۱۳۱	۴۷۸
..... کردستان	۷۳۱	۱۴۵	۵۸۶
..... همدان	۱۱۲۳	۲۷۹	۸۴۴
..... چهارمحال و بختیاری	۳۵۵	۱۲۲	۲۳۳
..... لرستان	۹۳۲	۲۳۸	۶۹۴
..... ایلام و بستکوه	۲۵۰	۴۷	۲۰۳
..... بویراحمد و کهگیلویه	۲۰۶	۳۳	۱۷۳
..... بوشهر	۳۳۲	۹۲	۲۴۰
..... زنجان	۵۷۶	۱۲۷	۴۴۹
..... سمنان	۲۵۵	۱۱۵	۱۴۰
..... یزد	۳۲۱	۱۴۸	۱۷۳
..... ساحلی و بوشهر	۴۴۵	۱۰۷	۳۳۸

ماخذ - مرکز آمار ایران .

جدول ۱۲ - برآورد جمعیت شهرهای پنجاه هزار نفر و بیشتر در سال ۲۵۳۳ شاهنشاهی

(۱۰۰۰ نفر)

نام شهر	مردوزن	مرد	زن	نام شهر	مردوزن	مرد	زن
تهران بزرگ	۴۴۶۰	۲۳۲۸	۲۱۳۲	خرم آباد	۷۷	۴۲	۳۵
اصفهان	۵۸۸	۳۰۴	۲۸۴	مسجد سلیمان	۷۴	۳۸	۳۶
مشهد	۵۵۶	۲۸۷	۲۶۹	کرج	۷۴	۴۰	۳۴
تبریز	۵۴۴	۲۸۱	۲۶۳	سندج	۷۳	۳۹	۳۴
شیراز	۳۶۱	۱۹۱	۱۷۰	کاشان	۷۱	۳۶	۳۵
اهواز	۳۱۱	۱۶۵	۱۴۶	نجف آباد	۶۸	۳۵	۳۳
آبادان	۲۸۷	۱۴۷	۱۴۰	گرگان	۶۷	۳۷	۳۰
کرمانشاه	۲۴۰	۱۲۸	۱۱۲	سیزوار	۶۶	۳۳	۳۳
قم	۱۷۷	۹۱	۸۶	زاهدان	۶۴	۳۳	۳۱
رشت	۱۶۷	۸۵	۸۲	بندرعباس	۶۳	۳۳	۳۰
رضائیه	۱۴۳	۷۶	۶۷	خوی	۶۲	۳۲	۳۰
همدان	۱۳۰	۶۹	۶۱	زنجان	۶۱	۳۱	۳۰
خرمشهر	۱۱۹	۶۵	۵۴	همایونشهر	۵۸	۳۱	۲۷
قزوین	۱۱۶	۶۳	۵۳	ساری	۵۸	۳۱	۲۷
اردبیل	۱۱۲	۵۸	۵۴	بابل	۵۶	۲۹	۲۷
کرمان	۱۱۰	۵۶	۵۴	آمل	۵۶	۲۹	۲۷
یزد	۱۰۶	۵۲	۵۴	مراغه	۵۵	۳۰	۲۵
دزفول	۱۰۳	۵۵	۴۸	بندرپهلوی	۵۵	۲۸	۲۷
بروجرد	۸۶	۴۵	۴۱	شاهی	۵۲	۲۶	۲۶
اراک	۸۴	۴۲	۴۲	بهبهان	۵۰	۲۶	۲۴

ماخذ - مرکز آمار ایران - اداره کل آمار نیروی انسانی .



جدول ۱۳- متولدین ثبت شده کشور بر حسب مناطق شهری و روستائی در سالهای مختلف

(۱۰۰۰ نفر)

تقسیمات کشوری	مناطق روستائی									مناطق شهری			کل کشور			سال
	مناطق روستائی			مناطق شهری			کل کشور			جمع	پسر	دختر				
	جمع	پسر	دختر	جمع	پسر	دختر	جمع	پسر	دختر							
کل کشور	۲۷۱	۴۲۲	۷۹۳	۱۵۴	۱۶۸	۳۲۲	۵۲۵	۵۹۰	۱۱۱۵	۲۵۲۳	۲۵۲۳	۲۵۲۳	۲۵۲۳			
بکرزی	۲۰۶	۳۲۵	۷۳۲	۱۸۸	۲۲۰	۴۰۸	۵۹۴	۵۴۶	۱۱۴۰	۲۵۲۴	۲۵۲۴	۲۵۲۴	۲۵۲۴			
گیلان	۲۵۶	۳۸۶	۷۴۱	۱۷۳	۱۸۷	۳۶۰	۵۲۹	۵۷۳	۱۱۰۲	۲۵۲۵	۲۵۲۵	۲۵۲۵	۲۵۲۵			
مازندران	۳۱۷	۳۴۳	۶۶۱	۱۷۲	۱۸۷	۳۵۹	۴۹۰	۵۳۰	۱۰۱۹	۲۵۲۶	۲۵۲۶	۲۵۲۶	۲۵۲۶			
آذربایجان شرقی	۳۲۵	۳۳۱	۶۵۶	۱۸۸	۱۹۷	۳۸۶	۵۰۸	۵۲۹	۱۰۳۷	۲۵۲۷	۲۵۲۷	۲۵۲۷	۲۵۲۷			
آذربایجان غربی	۳۵۰	۳۶۴	۷۱۴	۱۹۱	۱۸۶	۳۷۷	۵۴۱	۵۵۰	۱۰۹۲	۲۵۲۸	۲۵۲۸	۲۵۲۸	۲۵۲۸			
کرمانشاهان	۳۷۶	۳۹۴	۷۷۰	۲۰۳	۲۱۶	۴۱۹	۵۷۹	۶۱۰	۱۱۸۹	۲۵۲۹	۲۵۲۹	۲۵۲۹	۲۵۲۹			
خوزستان	۳۷۶	۴۰۵	۷۸۲	۲۱۹	۲۳۰	۴۵۰	۵۹۵	۶۳۶	۱۲۳۱	۲۵۳۰	۲۵۳۰	۲۵۳۰	۲۵۳۰			
فارس	۳۴۶	۳۶۸	۷۱۴	۲۰۶	۲۱۶	۴۲۲	۵۵۲	۵۸۴	۱۱۳۶	۲۵۳۱	۲۵۳۱	۲۵۳۱	۲۵۳۱			
کرمان	۳۶۴	۳۹۹	۷۶۳	۲۱۹	۲۳۰	۴۴۹	۵۸۳	۶۲۹	۱۲۱۲	۲۵۳۲	۲۵۳۲	۲۵۳۲	۲۵۳۲			
خراسان	۳۷۴	۴۱۱	۷۸۵	۲۲۳	۲۴۱	۴۶۴	۵۹۷	۶۵۲	۱۲۴۹	۲۵۳۳	۲۵۳۳	۲۵۳۳	۲۵۳۳			
اصفهان	۳۹۰	۴۳۱	۸۲۱	۲۵۴	۲۶۸	۵۲۲	۶۴۴	۶۹۹	۱۳۴۳	۲۵۳۴	۲۵۳۴	۲۵۳۴	۲۵۳۴			
سیستان و بلوچستان																
کردستان																
همدان																
چهارمحال و بختیاری																
لرستان																
ایلام و سنکوه																
بویرا احمد و کهنگیلویه																
بوئیر																
زنجان																
سمنان																
یزد																
ساحلی																

ماخذ - سازمان ثبت احوال کشور.

جدول ۱۴- فوت شدگان ثبت شده کشور بر حسب مناطق شهری و روستائی در سالهای مختلف

(۱۰۰۰ نفر)

تقسیمات کشوری	مناطق روستائی			مناطق شهری			کل کشور			سال
	مناطق روستائی			مناطق شهری			کل کشور			
	جمع	مرد	زن	جمع	مرد	زن	جمع	مرد	زن	
کل کشور	۲۵	۵۲	۷۷	۲۷	۶۰	۸۷	۵۲	۹۲	۱۴۴	۲۵۲۳
بکرزی	۲۶	۷۶	۱۰۲	۲۷	۴۵	۷۲	۵۳	۱۲۰	۱۷۳	۲۵۲۴
گیلان	۳۲	۸۱	۱۱۳	۲۵	۴۲	۶۸	۵۷	۱۲۴	۱۸۱	۲۵۲۵
مازندران	۳۳	۷۸	۱۱۱	۲۶	۴۳	۶۹	۵۹	۱۲۰	۱۷۹	۲۵۲۶
آذربایجان شرقی	۳۴	۷۰	۱۰۵	۲۷	۴۳	۷۰	۶۱	۱۱۳	۱۷۴	۲۵۲۷
آذربایجان غربی	۳۹	۶۷	۹۶	۲۷	۴۵	۷۲	۵۶	۱۱۱	۱۶۸	۲۵۲۸
کرمانشاهان	۲۸	۶۴	۹۲	۲۸	۴۴	۷۱	۵۶	۱۰۸	۱۶۳	۲۵۲۹
خوزستان	۲۴	۶۱	۸۵	۲۱	۴۳	۶۵	۴۵	۱۰۴	۱۴۹	۲۵۳۰
فارس	۲۴	۶۳	۸۷	۲۳	۴۴	۶۷	۴۷	۱۰۷	۱۵۴	۲۵۳۱
کرمان	۲۴	۶۲	۸۶	۲۵	۴۸	۷۳	۴۹	۱۱۰	۱۵۹	۲۵۳۲
خراسان	۲۱	۵۸	۷۹	۲۵	۴۶	۷۱	۴۶	۱۰۴	۱۵۰	۲۵۳۳
اصفهان	۲۰	۵۶	۷۶	۲۵	۴۸	۷۳	۴۵	۱۰۴	۱۴۹	۲۵۳۴

نویسح - تعداد متولدین و فوت شدگان ثبت شده در کشور (جدول ۱۳ و ۱۴) کمتر از تعداد واقعی موارد ولادت و فوت است و بععل مختلف هنوز ثبت نگاشته است. این وقایع در پهنه کشور تحقق نیافته است. ماخذ - سازمان ثبت احوال کشور.

جدول ۱۵- وقایع ثبت شده ازدواج و طلاق کشور بر حسب مناطق در سالهای مختلف

(۱۰۰۰ واقعه)

تقسیمات کشوری	ازدواج			طلاق			سال
	ازدواج			طلاق			
	کل کشور	مناطق شهری	مناطق روستائی	کل کشور	مناطق شهری	مناطق روستائی	
کل کشور	۱۵۱	۰۰۰	۰۰۰	۲۵	۰۰۰	۰۰۰	۲۵۲۵
(۱) ۲۵۲۶	۱۵۳	۰۰۰	۰۰۰	۱۵	۰۰۰	۰۰۰	(۱) ۲۵۲۶
(۲) ۲۵۲۷	۱۵۶	۰۰۰	۰۰۰	۱۵	۰۰۰	۰۰۰	(۲) ۲۵۲۷
۲۵۲۸	۱۶۱	۰۰۰	۰۰۰	۱۶	۰۰۰	۰۰۰	۲۵۲۸
۲۵۲۹	۱۶۷	۸۴	۷۷	۱۷	۷۷	۰۰۰	۲۵۲۹
۲۵۳۰	۱۶۷	۸۳	۸۵	۱۷	۸۵	۰۰۰	۲۵۳۰
۲۵۳۱	۱۶۶	۸۱	۸۵	۱۶	۸۵	۰۰۰	۲۵۳۱
۲۵۳۲	۱۷۹	۹۲	۸۵	۱۶	۸۵	۰۰۰	۲۵۳۲
۲۵۳۳	۲۰۳	۱۰۸	۹۵	۱۵	۹۵	۰۰۰	۲۵۳۳
۲۵۳۴	۲۱۳	۱۱۴	۹۹	۱۶	۹۹	۰۰۰	۲۵۳۴
	۱۵۲	۸۸	۶۶	۱۷	۶۶	۰۰۰	

(۱) - سال تصویب قانون حمایت خانواده  
(۲) - تا سال ۲۵۲۷ آمار ازدواج و طلاق بتفکیک شهری و روستائی استخراج نشده است. ماخذ - سازمان ثبت احوال کشور.

جدول ۱۶- وقایع حیاتی ثبت شده بر حسب تقسیمات کشوری

تقسیمات کشوری	جمع	پسر	دختر
کل کشور	۲۷۱	۴۲۲	۷۹۳
بکرزی	۲۰۶	۳۲۵	۷۳۲
گیلان	۲۵۶	۳۸۶	۷۴۱
مازندران	۳۱۷	۳۴۳	۶۶۱
آذربایجان شرقی	۳۲۵	۳۳۱	۶۵۶
آذربایجان غربی	۳۵۰	۳۶۴	۷۱۴
کرمانشاهان	۳۷۶	۳۹۴	۷۷۰
خوزستان	۳۷۶	۴۰۵	۷۸۲
فارس	۳۴۶	۳۶۸	۷۱۴
کرمان	۳۶۴	۳۹۹	۷۶۳
خراسان	۳۷۴	۴۱۱	۷۸۵
اصفهان	۳۹۰	۴۳۱	۸۲۱
سیستان و بلوچستان			
کردستان			
همدان			
چهارمحال و بختیاری			
لرستان			
ایلام و سنکوه			
بویرا احمد و کهنگیلویه			
بوئیر			
زنجان			
سمنان			
یزد			
ساحلی			

ماخذ - سازمان ثبت احوال کشور (نشریه تیرماه ۱۳۳۵)

جدول ۱۷- جمعیت ۱۰ ساله و بالاتر کشور بر حسب جنس و سن

جمع	جنس و سن
۸۷۹۳۹۴۸	جمع ۱۰ ساله و بالاتر - مرد
۱۶۳۸۸۹	۱۰-۱۴ ساله
۱۰۸۷۰۹۰	۱۵-۱۹ ساله
۸۱۰۴۸۴	۲۰-۲۴ ساله
۸۲۴۷۹۹	۲۵-۲۹ ساله
۸۹۱۶۵۴	۳۰-۳۴ ساله
۷۸۹۲۳۵	۳۵-۳۹ ساله
۷۶۰۸۲۰	۴۰-۴۴ ساله
۴۹۲۳۹۰	۴۵-۴۹ ساله
۳۸۴۶۹۸	۵۰-۵۴ ساله
۲۲۸۵۲۶	۵۵-۵۹ ساله
۳۵۵۷۹۳	۶۰-۶۴ ساله
۵۲۹۵۸۹	۶۵ ساله و بالاتر
۸۲۰۵۸۶۹	جمع ۱۰ ساله و بالاتر - زن
۱۴۵۹۳۳۱	۱۰-۱۴ ساله
۱۰۹۳۷۹۷	۱۵-۱۹ ساله
۹۱۲۱۸۹	۲۰-۲۴ ساله
۸۷۴۰۸۵	۲۵-۲۹ ساله
۸۳۰۸۹۲	۳۰-۳۴ ساله
۶۷۲۱۸۶	۳۵-۳۹ ساله
۵۹۹۶۳۸	۴۰-۴۴ ساله
۳۷۲۰۵۶	۴۵-۴۹ ساله
۳۸۲۶۱۴	۵۰-۵۴ ساله
۲۰۸۵۶۸	۵۵-۵۹ ساله
۳۳۵۱۶۳	۶۰-۶۴ ساله
۴۴۲۴۶۰	۶۵ ساله و بالاتر

(۱) - شامل جمعیت ساکن و غیر ساکن  
ماخذ - مرکز آمار ایران - نتایج سرشماری نفوس و مسکن



جدول ۱۶- وقایع حیاتی ثبت شده برحسب تقسیمات کشوری در سال ۲۵۳۴ شاهنشاهی

تقسیمات کشوری	موالید	مردگان	ازدواج	طلاق	(واحد: ۱۰۰۰)	
					مردگان	ازدواج
کل کشور	۱۳۴۳	۱۴۹	۱۵۴	۱۷		
موتکی	۲۴۰	۳۱	۳۵	۵		
گیلان	۶۱	۷	۱۰	۱		
مازندران	۹۸	۸	۹	۱		
آذربایجان شرقی	۱۳۳	۱۶	۱۴	۲		
آذربایجان غربی	۵۴	۷	۷	۱		
گرمیانشاهان	۴۴	۴	۴	+		
خوزستان	۷۹	۸	۱۱	۱		
فارس	۹۱	۷	۶	+		
کرمان	۴۷	۵	۷	۱		
خراسان	۱۳۱	۱۸	۱۵	۲		
اصفهان	۷۵	۹	۸	۱		
سیستان و بلوچستان	۳۹	۳	۱	+		
کردستان	۴۰	۵	۴	۱		
همدان	۴۴	۴	۵	۱		
چهارمحال و بختیاری	۱۶	۱	۲	+		
لرستان	۴۶	۴	۳	+		
ایلام و بشتکوه	۱۳	۱	۱	+		
بویراحمد و کیگیلویه	۱۲	۱	۱	+		
بوشهر	۱۴	۱	۱	+		
زنجان	۲۶	۳	۲	+		
سمنان	۸	۲	۲	+		
یزد	۱۴	۲	۳	+		
ساحلی	۱۸	۲	۲	+		

ماخذ - سازمان ثبت احوال کشور (نشریه تیرماه ۲۵۳۵)

جدول ۱۷- جمعیت ۱۰ ساله و بالاتر کشور برحسب وضع زناشویی بتفکیک جنس و سن در سال ۲۵۳۵ شاهنشاهی

جنس و سن	جمع	دارای همسر		بی همسر		هرگز ازدواج نکرده	اظہار نشده
		تعداد	درصد	دراثر فوت	دراثر طلاق		
مرد							
جمع ۱۰ ساله و بالاتر	۸۷۹۳۹۴۸	۴۹۶۰۹۵۶	۵۶/۴	۱۵۲۶۳۸	۴۰۸۰۷	۳۶۰۲۳۳۳	۳۷۲۲۴
۱۴-۱۰ ساله	۱۶۳۸۸۹	۹۸۳	۰/۱	۰	۰	۱۶۳۷۸۹۷	۰
۱۹-۱۵ ساله	۱۰۸۷۰۹۰	۴۵۲۷۳	۴/۲	۵۳۶	۵۹۳	۱۰۲۶۲۷۶	۱۴۴۱۲
۲۴-۲۰ ساله	۸۱۰۴۸۴	۲۴۱۱۶۶	۲۹/۸	۱۷۲۹	۲۵۰۱	۵۵۴۹۴۰	۱۰۱۴۸
۲۹-۲۵ ساله	۸۲۴۷۹۹	۵۸۵۰۸۰	۷۰/۹	۳۵۱۶	۴۸۳۰	۲۲۶۹۱۶	۴۴۵۷
۳۴-۳۰ ساله	۸۹۱۶۵۴	۷۹۲۲۱۹	۸۸/۸	۶۲۲۰	۶۱۳۷	۸۴۲۷۶	۲۷۰۲
۳۹-۳۵ ساله	۷۸۹۲۲۵	۷۴۲۹۹۳	۹۴/۱	۷۲۳۳	۵۲۶۶	۳۲۳۲۷	۱۲۰۶
۴۴-۴۰ ساله	۷۶۰۸۲۰	۷۲۷۵۵۰	۹۵/۶	۱۰۶۱۷	۵۲۳۳	۱۶۲۹۳	۱۱۲۷
۴۹-۴۵ ساله	۴۹۲۳۹۰	۴۷۱۲۴۸	۹۵/۷	۹۴۱۰	۳۵۹۷	۷۵۶۷	۵۶۸
۵۴-۵۰ ساله	۳۸۴۶۹۸	۳۶۱۵۴۲	۹۴/۰	۱۳۲۴۷	۳۵۴۸	۵۸۱۱	۵۵۰
۵۹-۵۵ ساله	۲۲۸۵۲۶	۲۱۴۶۷۴	۹۳/۹	۹۳۰۵	۱۸۴۱	۲۴۲۲	۲۸۴
۶۴-۶۰ ساله	۳۵۵۷۹۳	۳۲۵۲۵۰	۹۱/۴	۲۳۳۸۸	۳۰۹۰	۳۵۹۶	۴۶۹
۶۵ ساله و بالاتر	۵۲۹۵۸۹	۴۵۲۹۷۸	۸۵/۵	۶۷۴۳۷	۴۱۷۱	۳۹۰۲	۱۱۰۱
زن							
جمع ۱۰ ساله و بالاتر	۸۲۰۵۸۶۹	۵۰۱۱۸۱۶	۶۱/۱	۸۸۵۵۳۱	۷۶۱۸۸	۲۱۸۸۷۰۷	۴۳۶۲۷
۱۴-۱۰ ساله	۱۴۵۹۲۲۱	۳۲۸۷۳	۲/۳	۴۵۳	۶۸۹	۱۴۰۹۲۰۶	۱۶۰۰۰
۱۹-۱۵ ساله	۱۰۹۳۷۹۷	۴۸۸۶۹۵	۴۴/۷	۲۱۴۰	۵۴۰۲	۵۸۴۲۴۴	۱۳۳۱۶
۲۴-۲۰ ساله	۹۱۲۱۸۹	۷۷۲۵۴۷	۸۴/۷	۵۲۰۳	۸۸۲۵	۱۲۲۰۷۵	۳۵۳۹
۲۹-۲۵ ساله	۸۷۴۰۸۵	۸۲۱۸۶۸	۹۴/۰	۸۷۳۵	۸۶۹۴	۳۳۳۲۱	۱۴۶۷
۳۴-۳۰ ساله	۸۳۰۸۹۲	۷۸۷۲۵۴	۹۴/۷	۱۸۷۹۱	۹۲۳۷	۱۴۴۸۰	۱۱۳۰
۳۹-۳۵ ساله	۶۷۲۱۸۶	۶۲۶۷۲۰	۹۳/۲	۲۹۱۲۷	۸۰۸۱	۷۴۲۰	۸۳۸
۴۴-۴۰ ساله	۵۹۹۶۳۸	۵۲۸۱۱۴	۸۸/۱	۵۶۰۸۳	۸۴۷۹	۵۸۹۱	۱۰۷۱
۴۹-۴۵ ساله	۳۷۴۰۵۶	۳۰۴۵۸۱	۸۱/۴	۵۹۵۶۶	۶۰۵۲	۳۱۳۵	۷۲۲
۵۴-۵۰ ساله	۳۸۲۶۱۴	۲۵۶۷۸۰	۶۷/۱	۱۱۴۳۴۴	۷۰۱۷	۳۲۰۰	۱۲۷۳
۵۹-۵۵ ساله	۲۰۸۵۶۸	۱۲۸۶۴۵	۶۱/۷	۷۴۷۰۸	۳۳۰۳	۱۳۵۰	۵۶۲
۶۴-۶۰ ساله	۳۳۵۱۶۳	۱۴۱۷۹۶	۴۲/۳	۱۸۴۹۳۸	۵۱۹۰	۱۹۰۲	۱۳۳۷
۶۵ ساله و بالاتر	۴۶۳۴۶۰	۱۲۱۹۴۳	۲۶/۳	۳۳۱۴۴۳	۵۲۱۹	۲۴۸۳	۲۳۷۲

(۱) - شامل جمعیت ساکن و غیرساکن  
 ماخذ - مرکز آمار ایران - نتایج سرشماری نفوس و مسکن سال ۲۵۳۵



(۱) دنباله جدول ۱۹ - جمعیت ده ساله و بالاتر شهری

کل	جنس و سن
۴۳۹۷	زن
۸۹۷	..... ۱۴-۱۰ ساله
۷۳۱	..... ۱۹-۱۵ ساله
۵۴۳	..... ۲۴-۲۰ ساله
۴۰۱	..... ۲۹-۲۵ ساله
۳۵۳	..... ۳۴-۳۰ ساله
۳۶۱	..... ۳۹-۳۵ ساله
۳۷۹	..... ۴۴-۴۰ ساله
۲۳۰	..... ۴۹-۴۵ ساله
۱۸۴	..... ۵۴-۵۰ ساله
۱۲۲	..... ۵۹-۵۵ ساله
۱۱۸	..... ۶۴-۶۰ ساله
۱۷۹	..... ۶۵ ساله و بیشتر

(۱) - فقط جمعیت ساکن خانوارهای معمولی  
 مأخذ - مرکز آمار ایران - اداره کل آمار نیروی انسانی

(۱) جدول ۲۰ - جمعیت ده ساله و بالاتر شهری بر حسب

کل	جنس و سن
۵۷۹۷	مرد
۱۲۴۹	..... ۱۴-۱۰ ساله
۸۱۹	..... ۱۹-۱۵ ساله
۵۳۴	..... ۲۴-۲۰ ساله
۴۶۳	..... ۲۹-۲۵ ساله
۴۲۵	..... ۳۴-۳۰ ساله
۴۸۰	..... ۳۹-۳۵ ساله
۴۲۱	..... ۴۴-۴۰ ساله
۳۸۰	..... ۴۹-۴۵ ساله
۳۰۳	..... ۵۴-۵۰ ساله
۱۶۱	..... ۵۹-۵۵ ساله
۲۳۲	..... ۶۴-۶۰ ساله
۳۳۱	..... ۶۵ ساله و بیشتر

(۱) - فقط جمعیت ساکن خانوارهای معمولی  
 مأخذ - مرکز آمار ایران - اداره کل آمار نیروی انسانی

(۱) جدول ۱۸ - جمعیت ده ساله و بالاتر کشور بر حسب وضع زناشویی بتفکیک جنس و سن در سال ۲۵۳۱ شاهنشاهی

اظهار نشده	بی همسر در اثر فوت یا طلاق	دارای همسر		ازدواج نکرده	کل جمعیت	جنس و سن
		درصد	تعداد			
۳	۱۶۲	۵۳/۲	۵۵۵۶	۴۷۳۰	۱۰۴۵۲	مرد
۰	۰	۰/۱	۱	۲۲۱۹	۲۲۲۰	..... ۱۴-۱۰ ساله
+	+	۲/۷	۴۲	۱۵۳۷	۱۵۸۰	..... ۱۹-۱۵ ساله
۱	۱	۳۱/۲	۳۱۶	۶۹۵	۱۰۱۳	..... ۲۴-۲۰ ساله
۱	۳	۷۸/۳	۶۹۰	۱۸۶	۸۸۰	..... ۲۹-۲۵ ساله
۰	۷	۹۳/۲	۷۳۱	۴۶	۷۸۴	..... ۳۴-۳۰ ساله
+	۶	۹۷/۰	۸۱۷	۱۸	۸۴۱	..... ۳۹-۳۵ ساله
+	۱۱	۹۷/۲	۷۲۳	۱۰	۷۳۴	..... ۴۴-۴۰ ساله
+	۱۲	۹۷/۲	۶۳۰	۶	۶۳۶	..... ۴۹-۴۵ ساله
+	۱۸	۹۵/۸	۵۰۷	۴	۵۱۱	..... ۵۴-۵۰ ساله
۰	۸	۹۵/۹	۲۷۸	۳	۲۸۱	..... ۵۹-۵۵ ساله
۱	۲۳	۹۲/۹	۳۳۸	۲	۳۴۰	..... ۶۴-۶۰ ساله
+	۷۴	۸۶/۱	۴۸۳	۳	۵۶۰	..... ۶۵ ساله و بیشتر
۲	۸۷۰	۵۹/۱	۵۷۲۰	۳۰۸۲	۹۶۷۲	زن
۰	۱	۰/۴	۷	۱۸۳۹	۱۸۴۷	..... ۱۴-۱۰ ساله
+	۳	۳۳/۱	۴۸۸	۹۸۳	۱۴۷۴	..... ۱۹-۱۵ ساله
۰	۱۰	۸۲/۲	۹۴۴	۱۹۵	۱۱۴۹	..... ۲۴-۲۰ ساله
۰	۱۴	۹۵/۱	۹۵۱	۳۵	۱۰۰۰	..... ۲۹-۲۵ ساله
۰	۲۷	۹۵/۸	۸۱۸	۹	۸۵۴	..... ۳۴-۳۰ ساله
+	۴۰	۹۴/۶	۷۸۶	۵	۸۳۱	..... ۳۹-۳۵ ساله
+	۶۲	۸۹/۷	۵۷۲	۴	۶۳۸	..... ۴۴-۴۰ ساله
+	۷۷	۸۴/۲	۴۳۳	۴	۵۱۴	..... ۴۹-۴۵ ساله
+	۱۰۷	۷۴/۰	۳۱۳	۳	۴۲۳	..... ۵۴-۵۰ ساله
+	۹۳	۶۳/۲	۱۶۲	۱	۲۵۶	..... ۵۹-۵۵ ساله
۱	۱۴۳	۴۸/۲	۱۳۵	۱	۲۸۰	..... ۶۴-۶۰ ساله
۱	۲۹۲	۲۷/۵	۱۱۲	۲	۴۰۷	..... ۶۵ ساله و بیشتر

(۱) - فقط جمعیت ساکن خانوارهای معمولی  
 مأخذ - مرکز آمار ایران و اداره کل آمار نیروی انسانی وزارت کار

(۱) جدول ۱۹ - جمعیت ده ساله و بالاتر شهری بر حسب وضع زناشویی بتفکیک جنس و سن در سال ۲۵۳۱ شاهنشاهی

اظهار نشده	بی همسر در اثر فوت یا طلاق	دارای همسر		ازدواج نکرده	کل جمعیت	جنس و سن
		درصد	تعداد			
۲	۵۲	۴۹/۸	۲۳۲۳	۲۲۷۸	۴۶۵۵	مرد
۰	۰	۰	۰	۹۷۱	۹۷۱	..... ۱۴-۱۰ ساله
۰	۰	۱/۱	۸	۷۵۳	۷۶۱	..... ۱۹-۱۵ ساله
۰	۰	۲۱/۷	۱۰۴	۳۷۴	۴۷۹	..... ۲۴-۲۰ ساله
۱	۱	۶۹/۸	۲۹۱	۱۲۴	۴۱۷	..... ۲۹-۲۵ ساله
۰	۳	۹۰/۸	۳۲۶	۳۰	۳۵۹	..... ۳۴-۳۰ ساله
+	۲	۹۶/۷	۳۴۹	۱۰	۳۵۹	..... ۳۹-۳۵ ساله
+	۴	۹۶/۹	۳۱۴	۵	۳۱۹	..... ۴۴-۴۰ ساله
+	۳	۹۷/۴	۲۶۱	۲	۲۶۳	..... ۴۹-۴۵ ساله
۰	۶	۹۶/۰	۲۱۷	۱	۲۱۸	..... ۵۴-۵۰ ساله
۰	۵	۹۵/۳	۱۲۲	۱	۱۲۳	..... ۵۹-۵۵ ساله
+	۷	۹۳/۲	۱۲۴	۲	۱۲۶	..... ۶۴-۶۰ ساله
+	۲۲	۸۹/۵	۲۰۵	۲	۲۲۹	..... ۶۵ ساله و بیشتر

(۱) - فقط جمعیت ساکن خانوارهای معمولی  
 مأخذ - مرکز آمار ایران و اداره کل آمار نیروی انسانی وزارت کار



(۱) دنباله جدول ۱۹ - جمعیت ده ساله و بالاتر شهری بر حسب وضع زناشویی و بتفکیک جنس و سن در سال ۲۵۳۱ شاهی (۱۰۰۰ نفر)

اطهار شده	بی همسر در اثر فوت یا طلاق	دارای همسر		ازدواج نکرده	کل جمعیت	جنس و سن
		درصد	تعداد			
						زن
۲	۴۳۴	۵۳/۵	۲۳۵۱	۱۶۱۱	۴۳۹۷	..... ۱۴-۱۰ ساله
۰	۰	۰/۲	۲	۸۹۵	۸۹۷	..... ۱۹-۱۵ ساله
+	۲	۲۶/۹	۱۹۷	۵۳۲	۷۳۱	..... ۲۴-۲۰ ساله
۰	۶	۷۳/۵	۳۹۹	۱۳۸	۵۴۳	..... ۲۹-۲۵ ساله
۰	۸	۹۱/۷	۳۶۸	۲۵	۴۰۱	..... ۳۴-۳۰ ساله
۰	۱۴	۹۴/۱	۳۳۲	۷	۳۵۳	..... ۳۹-۳۵ ساله
۰	۲۱	۹۳/۰	۳۳۶	۴	۳۶۱	..... ۴۴-۴۰ ساله
+	۳۴	۸۶/۵	۲۴۴	۳	۲۷۹	..... ۴۹-۴۵ ساله
+	۴۲	۸۰/۰	۱۸۵	۳	۲۳۰	..... ۵۴-۵۰ ساله
+	۵۶	۶۸/۵	۱۲۶	۲	۱۸۴	..... ۵۹-۵۵ ساله
+	۵۳	۵۵/۷	۶۸	۱	۱۲۲	..... ۶۴-۶۰ ساله
+	۶۶	۴۳/۳	۵۱	۱	۱۱۸	..... ۶۹-۶۵ ساله و بیشتر
۱	۱۳۴	۲۴/۵	۴۳	۱	۱۷۹	

(۱) - فقط جمعیت ساکن خانوارهای معمولی  
 مأخذ - مرکز آمار ایران - اداره کل آمار نیروی انسانی وزارت کار

(۱) جدول ۲۰ - جمعیت ده ساله و بالاتر روستائی بر حسب وضع زناشویی و بتفکیک جنس و سن در سال ۲۵۳۱ شاهی (۱۰۰۰ نفر)

اطهار شده	بی همسر در اثر فوت یا طلاق همسر	دارای همسر		ازدواج نکرده	کل جمعیت	جنس و سن
		درصد	تعداد			
						مرد
۱	۱۰۹	۵۵/۸	۳۲۳۳	۲۴۵۲	۵۷۹۷	..... ۱۴-۱۰ ساله
۰	۰	۰/۱	۱	۱۲۴۸	۱۲۴۹	..... ۱۹-۱۵ ساله
۰	۰	۴/۱	۳۴	۷۸۴	۸۱۹	..... ۲۴-۲۰ ساله
+	۱	۳۹/۷	۲۱۲	۳۲۱	۵۳۴	..... ۲۹-۲۵ ساله
+	۲	۸۵/۹	۳۹۸	۶۳	۴۶۳	..... ۳۴-۳۰ ساله
۰	۴	۹۵/۳	۴۰۵	۱۶	۴۲۵	..... ۳۹-۳۵ ساله
۰	۵	۹۷/۳	۴۶۷	۸	۴۸۰	..... ۴۴-۴۰ ساله
۰	۷	۹۷/۲	۴۰۹	۵	۴۲۱	..... ۴۹-۴۵ ساله
+	۹	۹۷/۱	۳۶۹	۲	۳۸۰	..... ۵۴-۵۰ ساله
+	۱۲	۹۵/۷	۲۹۰	۱	۳۰۳	..... ۵۹-۵۵ ساله
۰	۴	۹۶/۳	۱۵۵	۲	۱۶۱	..... ۶۴-۶۰ ساله
+	۱۶	۹۲/۷	۲۱۵	۱	۲۳۲	..... ۶۹-۶۵ ساله و بیشتر
۰	۵۱	۸۴/۰	۲۷۸	۲	۳۳۱	
						زن
۱	۲۳۶	۶۳/۷	۳۳۶۶	۱۲۷۲	۵۲۷۶	..... ۱۴-۱۰ ساله
۰	+	+	۵	۹۴۵	۹۵۰	..... ۱۹-۱۵ ساله
۰	۲	۳۹/۰	۲۹۰	۴۵۱	۷۴۳	..... ۲۴-۲۰ ساله
۰	۴	۸۹/۸	۵۴۴	۵۷	۶۰۶	..... ۲۹-۲۵ ساله
۰	۷	۹۷/۲	۵۸۲	۱۰	۵۹۹	..... ۳۴-۳۰ ساله
۰	۱۲	۹۶/۲	۴۸۷	۲	۵۰۱	..... ۳۹-۳۵ ساله
+	۱۹	۹۵/۳	۴۴۸	۱	۴۷۰	..... ۴۴-۴۰ ساله
+	۲۹	۹۱/۴	۳۲۸	۲	۳۵۹	..... ۴۹-۴۵ ساله
۰	۳۶	۸۷/۰	۲۲۷	۱	۲۸۴	..... ۵۴-۵۰ ساله
۰	۵۱	۷۸/۲	۱۸۷	۱	۲۳۹	..... ۵۹-۵۵ ساله
۰	۴۰	۶۹/۶	۹۴	+	۱۳۵	..... ۶۴-۶۰ ساله
+	۷۷	۵۲/۲	۸۵	+	۱۶۳	..... ۶۹-۶۵ ساله و بیشتر
۰	۱۵۸	۳۰/۳	۶۹	۱	۲۲۸	

(۱) - فقط جمعیت ساکن خانوارهای معمولی  
 مأخذ - مرکز آمار ایران و اداره کل آمار نیروی انسانی وزارت کار



جدول ۲۱- جمعیت ده ساله و بالاتر بر حسب وضع زناشویی و بتفکیک جنس و مناطق در سالهای مختلف

(۱۰۰۰ نفر)

اطهار نشده	هرگز ازدواج نکرده	بی همسر در اثر فوت یا طلاق همسر	دارای همسر		جمعیت ۱۰ ساله و بالاتر	مناطق و جنس و سال آمارگیری
			درصد	تعداد		
کل کشور						
	۳۷	۳۶۰۲	۱۹۴	۵۶/۴	۴۹۶۱	مرد ۸۷۹۴
	۱۶	۴۰۶۵	۱۶۰	۵۵/۷	۵۳۳۹	زن ۹۵۸۰
	۳	۴۷۳۰	۱۶۲	۵۳/۲	۵۵۵۷	مرد ۱۰۴۵۲
	۴۴	۲۱۸۹	۹۶۲	۶۱/۱	۵۰۱۱	زن ۸۲۰۶
	۴۰	۲۸۶۵	۸۵۵	۵۹/۳	۵۴۷۹	مرد ۹۲۳۹
	۳	۳۰۸۲	۸۷۰	۵۹/۱	۵۷۱۹	زن ۹۶۷۳
مناطق شهری						
	۱۷	۱۶۱۸	۶۳	۵۲/۰	۱۸۳۹	مرد ۳۵۳۷
	۸	۱۹۴۲	۴۹	۵۲/۳	۲۱۹۱	زن ۴۱۹۰
	۰	۲۲۷۸	۵۲	۴۹/۹	۲۳۳۳	مرد ۴۶۵۵
	۲۲	۹۵۹	۴۰۹	۵۶/۷	۱۸۱۸	زن ۳۲۰۹
	۱۹	۱۴۰۳	۴۰۲	۵۴/۸	۲۲۱۵	مرد ۴۰۳۹
	۲	۱۶۱۱	۴۳۴	۵۳/۵	۲۳۵۱	زن ۴۳۹۷
مناطق روستائی						
	۲۰	۱۹۸۴	۱۳۱	۵۹/۴	۳۱۲۲	مرد ۵۲۵۷
	۷	۲۱۳۴	۱۱۱	۵۸/۴	۳۱۴۸	زن ۵۳۹۰
	۱	۲۴۵۲	۱۰۹	۵۵/۸	۳۲۳۵	مرد ۵۷۹۷
	۲۱	۱۲۲۹	۵۵۳	۶۳/۹	۳۱۹۳	زن ۴۹۹۷
	۲۲	۱۴۶۲	۴۵۲	۶۲/۸	۳۲۶۴	مرد ۵۲۰۰
	۱	۱۴۷۲	۴۳۶	۶۳/۸	۳۳۶۸	زن ۵۲۷۶

ماخذ - مرکز آمار ایران - برای سال ۲۵۳۱ اداره کل آمار نیروی انسانی .

جدول ۲۲- جمعیت کشور به تفکیک محل تولد در سالهای ۲۵۱۵ و ۲۵۲۵

(۱۰۰۰ نفر)

محل تولد اظهار نشده	متولدین در کشورهای خارجی	متولدین در سایر نقاط کشور	متولدین در شهرستان محل اقامت		کل جمعیت	سال
			درصد	تعداد		
۱۴	۴۵	۲۰۸۱	۸۸/۷	۱۶۸۱۵	۱۸۹۵۵	۲۵۱۵
۰	۵۷	۳۲۲۴	۸۶/۹	۲۱۷۹۸	۲۵۰۷۹	۲۵۲۵

ماخذ - مرکز آمار ایران - نتایج سرشماری عمومی سالهای ۲۵۱۵ و ۲۵۲۵ .

جدول ۲۳- جمعیت ساکن کشور بر حسب محل اقامت بتفکیک محل تولد در سال ۲۵۲۵

(۱۰۰۰ نفر)

محل اقامت و جنس	جمع مهاجرین	متولدین خارج کشور	متولدین در سایر نقاط کشور	متولدین در شهرستان محل اقامت		کل جمعیت	تقسیمات کشوری
				درصد	تعداد		
مرد	۱۸۲	۴۲۷۵	۳۲۲۴	۸۶/۹	۲۱۷۹۸	۲۵۰۷۹	کل کشور
زن	۱۶۸	۲۲۵۹	۱۷۰۲	۶۵/۱	۳۲۴۴	۴۹۷۹	مرکزی
	۱۴	۲۰۱۶	۱۸۲	۹۲/۵	۲۳۱۰	۲۳۹۷	خراسان
			۶۶	۹۵/۳	۱۳۵۶	۱۴۲۳	اصفهان
			۹۷	۹۶/۲	۲۴۹۶	۲۵۹۶	آذربایجان شرقی
			۳۱۹	۷۹/۵	۱۲۵۵	۱۵۷۸	خوزستان



دنباله جدول ۲۳- جمعیت ساکن کشور بر حسب محل اقامت بتفکیک محل تولد در سال ۲۵۲۵ شاهنشاهی

متولدین خارج از کشور	متولدین در سایر نقاط کشور	متولدین در شهرستان محل اقامت		کل جمعیت	تقسیمات کشوری
		درصد	تعداد		
۲	۳۰۱	۸۳/۵	۱۵۳۸	۱۸۴۲	مازندران
۱	۹۲	۹۳/۵	۱۳۴۷	۱۴۴۰	فارس
۱	۸۰	۹۳/۷	۱۲۱۰	۱۲۹۱	گیلان
۱	۸۲	۹۲/۴	۱۰۰۵	۱۰۸۷	آذربایجان غربی
+	۳۷	۹۵/۱	۷۲۵	۷۶۲	کرمان
۳	۶۸	۹۰/۸	۷۰۵	۷۷۶	کرمانشاهان
+	۱۷	۹۴/۹	۳۲۹	۳۴۶	ساحلی و بوشهر
۱	۲۸	۹۳/۷	۴۲۶	۴۵۵	سیستان و بلوچستان
۱	۳۱	۹۴/۸	۵۸۷	۶۲۰	کردستان
+	۲۴	۹۷/۳	۸۶۶	۸۹۰	همدان
+	۳۶	۹۴/۷	۶۵۰	۶۸۶	لرستان
+	۶	۹۸/۷	۴۵۵	۴۶۱	زنجان
+	۴	۹۸/۵	۲۷۷	۲۸۱	یزد
+	۱۴	۹۴/۳	۲۳۸	۲۵۲	بوشهر
+	۶	۹۷/۹	۲۹۲	۲۹۸	چهارمحال و بختیاری
+	۱۴	۹۳/۲	۱۹۴	۲۰۸	سمنان
+	۶	۹۵/۸	۱۴۲	۱۴۸	ایلام
+	۹	۹۴/۲	۱۵۲	۱۶۱	بویرا احمد و کنگیویه

ماخذ - مرکز آمار ایران - نتایج سرشماری نفوس و مسکن (جمعیت ساکن) سال ۲۵۲۵

جدول ۲۴- جمعیت ساکن کشور بر حسب سن و محل تولد در سال ۲۵۳۱ شاهنشاهی

مناطق روستائی			مناطق شهری			کل کشور			گروههای سنی
متولدین سایر استانها	متولدین استان محل اقامت	جمعیت	متولدین سایر استانها	متولدین استان محل اقامت	جمعیت	متولدین سایر استانها	متولدین استان محل اقامت	جمعیت	
۱۵۰	۱۶۷۴۹	۱۶۸۹۹	۱۸۶۸	۱۰۷۶۰	۱۲۶۲۷	۲۰۱۸	۲۷۵۰۸	۲۹۵۲۶	جمع
۸	۲۹۱۵	۲۹۲۳	۵۶	۱۷۰۰	۱۷۵۶	۶۵	۴۶۱۵	۴۶۷۹	۰-۴ ساله
۱۰	۲۸۹۳	۲۹۰۳	۱۰۶	۱۷۱۳	۱۸۱۹	۱۱۶	۴۶۰۶	۴۷۲۲	۵-۹ ساله
۱۳	۲۱۸۷	۲۱۹۹	۱۴۶	۱۷۲۲	۱۸۶۸	۱۵۸	۳۹۰۸	۴۰۶۷	۱۰-۱۴ ساله
۱۶	۱۵۴۶	۱۵۶۲	۱۷۶	۱۳۱۶	۱۴۹۲	۱۹۳	۲۸۶۲	۳۰۵۴	۱۵-۱۹ ساله
۲۰	۱۱۲۰	۱۱۴۰	۲۰۱	۸۲۱	۱۰۲۲	۲۲۰	۱۹۴۲	۲۱۶۱	۲۰-۲۴ ساله
۱۳	۱۰۴۹	۱۰۶۲	۲۱۴	۶۰۴	۸۱۸	۲۲۷	۱۶۵۳	۱۸۸۰	۲۵-۲۹ ساله
۱۶	۹۱۰	۹۲۶	۱۹۳	۵۱۹	۷۱۲	۲۰۸	۱۴۳۰	۱۶۳۸	۳۰-۳۴ ساله
۱۵	۹۳۵	۹۵۰	۱۸۶	۵۳۵	۷۲۲	۲۰۲	۱۴۷۰	۱۶۷۲	۳۵-۳۹ ساله
۱۰	۷۷۰	۷۸۰	۱۵۳	۴۴۹	۶۰۲	۱۶۴	۱۲۱۸	۱۳۸۲	۴۰-۴۴ ساله
۹	۶۵۵	۶۶۴	۱۳۸	۳۷۰	۴۹۸	۱۳۷	۱۰۲۵	۱۱۶۲	۴۵-۴۹ ساله
۶	۵۳۶	۵۴۲	۱۰۱	۳۰۹	۴۱۰	۱۰۸	۸۴۵	۹۵۲	۵۰-۵۴ ساله
۴	۲۹۲	۲۹۶	۵۹	۱۹۰	۲۴۹	۶۴	۴۸۲	۵۴۶	۵۵-۵۹ ساله
۴	۳۹۰	۳۹۴	۵۸	۱۹۲	۲۵۰	۶۲	۵۸۲	۶۴۴	۶۰-۶۴ ساله
۶	۵۵۲	۵۵۹	۸۸	۳۱۹	۴۰۸	۹۴	۸۷۲	۹۶۷	۶۵ ساله و بالاتر

ماخذ - وزارت کار و امور اجتماعی - اداره کل آمار نیروی انسانی - نتایج آمارگیری نیروی انسانی سال ۲۵۳۱

جدول ۲۵- تعداد مهاجرین بر حسب مناطق و جنس و بتفکیک علت مهاجرت در آمارگیری زمستان سال ۲۵۳۱ شاهنشاهی

علل مهاجرت							جمع مهاجرین	محل اقامت و جنس
سایر علل	تبعیت فامیل	ازدواج	تحصیل	انتقال کار	کار بهتر	جستجوی کار		
۱۷۸	۲۶۶۵	۳۲۷	۲۸	۲۰۳	۶۹۳	۱۸۲	۴۲۷۵	کل کشور
۱۵۲	۱۰۲۶	۴	۲۵	۱۹۴	۶۹۱	۱۶۸	۲۲۵۹	مرد
۲۶	۱۶۳۹	۳۲۳	۳	۹	۲	۱۴	۲۰۱۶	زن



دنباله جدول ۲۵- تعداد مهاجرین بر حسب مناطق و جنس و بتفکیک علت مهاجرت در آمارگیری زمستان سال ۲۵۳۱ شاهنشاهی

مناطق و جنس	جمع مهاجرین	علل مهاجرت					
		جستجوی کار	کار بهتر	انتقال کار	تحصیل	ازدواج	تبعیت نامیل
مناطق شهری	۳۸۵۲	۱۷۸	۶۲۲	۱۸۶	۲۷	۲۷۸	۲۴۲۷
مردوزن	۲۰۲۲	۱۶۵	۶۲۰	۱۷۷	۲۴	۳	۹۲۱
زن	۱۸۳۱	۱۳	۲	۹	۳	۲۷۵	۱۵۰۶
مناطق روستائی	۴۲۲	۴	۷۱	۱۷	۱	۴۹	۲۳۷
مردوزن	۲۳۸	۴	۷۱	۱۷	۱	۱	۱۰۴
زن	۱۸۴	+	+	۱	۰	۴۸	۱۳۳

ماخذ - وزارت کار و امور اجتماعی - اداره کل آمار نیروی انسانی - نتایج آمارگیری نیروی انسانی ۲۵۳۱

جدول ۲۶- توزیع جمعیت کشور بر حسب دین و تقسیمات کشوری در سرشماری عمومی آبانماه ۲۵۲۵ شاهنشاهی

تقسیمات کشوری	جمعیت کل کشور	مسلمانان		اقلیتهای مذهبی		
		تعداد	درصد	کلیمی	زرتشتی	مسیحی ارمنی
کل کشور	۲۵ ۷۸۸ ۷۲۲	۲۵ ۴۸۱ ۷۲۱	۹۸/۸	۶۰ ۶۸۳	۱۹ ۸۱۶	۱۰۸ ۴۲۱
مرکزی	۴ ۹۸۴ ۸۲۸	۴ ۷۹۳ ۳۲۵	۹۶/۲	۴۱ ۷۱۷	۱۰ ۰۲۹	۷۵ ۲۵۴
گیلان	۱ ۲۹۳ ۸۳۵	۱ ۲۹۱ ۵۵۳	۹۹/۸	۲۸۵	۱۸۱	۷۰۴
آذربایجان شرقی	۲ ۶۳۶ ۰۸۹	۲ ۶۲۷ ۳۰۵	۹۹/۵	۳۷۸	۳۰۹	۹۴۲
آذربایجان غربی	۱ ۰۸۷ ۴۱۱	۱ ۰۷۴ ۰۷۱	۹۸/۸	۵۳۵	۱۳۸	۴۰۲۷
کرمانشاهان	۸۱۸ ۶۸۵	۸۱۵ ۱۶۹	۹۹/۶	۱ ۶۶۱	۱۳۲	۴۳۳
خوزستان	۱ ۷۰۶ ۷۵۸	۱ ۶۹۲ ۲۹۳	۹۹/۲	۱ ۲۳۲	۵۳۱	۵ ۳۰۷
فارس	۱ ۵۸۴ ۵۳۹	۱ ۵۷۰ ۹۵۸	۹۹/۱	۶ ۹۵۳	۲۸۵	۳۷۵
کرمان	۸۴۱ ۹۸۲	۸۳۹ ۱۰۶	۹۹/۷	۶۱۰	۱ ۷۲۸	۱۳۴
خراسان	۲ ۵۲۰ ۷۷۹	۲ ۵۱۵ ۶۲۰	۹۹/۸	۳۳۴	۲۵۰	۵۲۱
اصفهان	۱ ۴۲۴ ۴۵۷	۱ ۴۰۱ ۴۱۰	۹۸/۴	۲ ۶۶۱	۳۵۳	۱۵ ۵۸۰
سیستان و بلوچستان	۵۰۲ ۶۲۶	۵۰۱ ۵۷۷	۹۹/۸	۵۴	۱۲۲	۳۸
کردستان	۶۱۹ ۷۰۰	۶۱۷ ۴۱۰	۹۹/۶	۱ ۳۵۰	۹۰	۹۷
همدان	۸۸۹ ۸۹۲	۸۸۶ ۳۳۷	۹۹/۶	۱ ۱۵۶	۹۱	۱۸۹
چهارمحال و بختیاری	۳۰۱ ۳۵۹	۳۰۰ ۶۸۴	۹۹/۸	۲۸	۲۴	۵۳
لرستان	۷۶۷ ۳۷۴	۷۶۶ ۰۲۲	۹۹/۸	۶۱۴	۹۲	۴۰۳
ایلام و بینکوه	۲۱۳ ۰۱۱	۲۱۲ ۹۶۱	۹۹/۹	۸	۷	۱۶
سوزاچند و کبکیلیه	۱۹۰ ۵۴۲	۱۹۰ ۲۲۱	۹۹/۸	۱۱	۱۰	۸۹
بوشهر	۲۵۹ ۱۰۱	۲۵۷ ۸۲۸	۹۹/۵	۷۲	۴۳	۱۴۰
رگان	۴۶۱ ۵۹۷	۴۶۱ ۲۰۹	۹۹/۹	۳۷	۳۷	۶۸
سیان	۲۰۷ ۹۰۷	۲۰۷ ۰۴۹	۹۹/۶	۱۸	۱۷	۴۲
برز	۲۸۱ ۱۶۰	۲۷۴ ۵۸۳	۹۷/۷	۶۵۷	۴ ۹۳۳	۳۲
ساحلی و بوشهر	۳۴۹ ۸۲۰	۳۴۹ ۳۱۷	۹۹/۹	۳۷	۸۴	۸۳

ماخذ - مرکز آمار ایران - نتایج سرشماری عمومی نفوس و مسکن سال ۲۵۲۵

جدول ۲۷- فوت شدگان در تهران بزرگ بر حسب علل مرگ و بتفکیک جنس در سالهای ۲۵۳۱ و ۲۵۳۲ شاهنشاهی

علل مرگ	۲۵۳۱		۲۵۳۲	
	مردوزن	مرد	مردوزن	مرد
جمع	۲۵ ۱۹۷	۱۳ ۹۲۷	۱۱ ۲۸۴	۱۱ ۲۸۴
بیماریهای عفونی و انگلی	۲ ۱۳۱	۱ ۰۲۹	۱ ۱۶۱	۱ ۱۶۱
سرطان و سایر تومورها	۲ ۴۹۴	۱ ۴۶۳	۱ ۴۴۸	۱ ۴۴۸
الرژی و بیماریهای تغذیه	۱ ۱۸۸	۶۳۰	۵۵۸	۵۵۸
بیماریهای حونی و دستگاه سازنده آن	۸۱۷	۴۸۱	۵۶۸	۵۶۸
بیماریهای روانی	۱۳۶	۷۲	۹۸	۹۸

جدول ۲۸- فوت شدگان در تهران بزرگ بر حسب علل

نام گروه بیماری	جمع
بیماریهای عفونی و انگلی	۱۳۵
سرطان و سایر تومورها	۱۱۲
الرژی و بیماریهای تغذیه	۲۳
بیماریهای حونی و دستگاه سازنده آن	۴۳
بیماریهای روانی	۴۰
بیماریهای دستگاه اعصاب	۲
بیماریهای دستگاه گردش خون	۲
بیماریهای دستگاه تنفسی	۲
بیماریهای دستگاه گوارشی	۲
بیماریهای کلیوی و مجاری ادرار	۲
عوارض وضع حمل	۲
بیماریهای پوستی	۲
بیماریهای استخوان	۲
بیماریهای مادرزادی	۲
بیماریهای نوزادان	۲
علائم وحالات بدتعریف شده	۲
سوانح مسوویت خودکشی	۲

دنباله جدول ۲۸- فوت شدگان در تهران بزرگ بر حسب

نام گروه بیماری	جمع
بیماریهای عفونی و انگلی	۱۳۵
سرطان و سایر تومورها	۱۱۲
الرژی و بیماریهای تغذیه	۲۳
بیماریهای حونی و دستگاه سازنده آن	۴۳
بیماریهای روانی	۴۰
بیماریهای دستگاه اعصاب	۲
بیماریهای دستگاه گردش خون	۲
بیماریهای دستگاه تنفسی	۲
بیماریهای دستگاه گوارشی	۲
بیماریهای کلیوی و مجاری ادرار	۲
عوارض وضع حمل	۲
بیماریهای پوستی	۲
بیماریهای استخوان	۲
بیماریهای مادرزادی	۲
بیماریهای نوزادان	۲
علائم وحالات بدتعریف شده	۲
سوانح مسوویت خودکشی	۲

ماخذ - وزارت بهداشتی و پیشگیری

جدول ۲۹- فوت شدگان در تهران بزرگ بر حسب جنس

گروه سنی	مردوزن
کلیه سنین	۲۵ ۱۹۷
کمتر از یکماهه	۳ ۲۸۸
۱-۱۲ ماهه	۳ ۶۲۷
۱-۳ ساله	۱ ۹۰۸
۳-۹ ساله	۴۹۷
۱۰-۱۴ ساله	۳۲۶
۱۵-۱۹ ساله	۲۴۶



(۱۰۰۰ نفر)

ازدواج	تبعیت فامیل	سایر
۲۷۸	۲۴۲۷	۱۳۵
۳	۹۲۱	۱۱۲
۲۷۵	۱۵۰۶	۲۳
۴۹	۲۳۷	۴۳
۱	۱۰۴	۴۰
۴۸	۱۳۳	۲

بیماریهای مذهبی

بیماری	سایر مسیحیان	مسیحی آتوری	سایر
۷۷۰۷۵	۲۰۶۶۲	۲۰۳۴۴	۱۰۸۴
۲۹۰۶۴	۱۵۱۲۴	۱۰۳۱۵	۷۵۲
۷۵۲	۳۰۸	۵۲	۷
۲۵۹۱	۳۱۱	۲۶	۲۸
۳۸۶۶	۲۴۵	۲۰۲	۴۰
۱۵۶۳	۳۳۷	۶۷۴۰	۵۵۸
۵۵۸	۱۵۹	۵۷۲	۳۶۰۵
۳۶۰۵	۲۵۰۹	۱۲۸۱	۵۶۰۷
۵۶۰۷	۳۰۸	۵۲	۳۰۸
۳۰۸	۸۹	۷	۳۷۴۰
۳۷۴۰	۳۳۲	۸۲	۳۹۸۲
۳۹۸۲	۳۹۰	۸۱	۸۰۹
۸۰۹	۲۴	۲	۶۳۳
۶۳۳	۵۹	۶۱	۱۲۹۴
۱۲۹۴	۸۵	۷۴۰	۵۴۲
۵۴۲	۲۳	۵	۱۹۲
۱۹۲	۲۳	۲۸	۹
۹	۷	۳	۱۴۴
۱۴۴	۴۷	۱۸	۸۵۳
۸۵۳	۱۴۷	۱۷	۱۹۵
۱۹۵	۳۰	۴	۷۶۹
۷۶۹	۱۲	۰	۹۱۷
۹۱۷	۳۳	۵	۸۰
۸۰	۱۷۰	۴۹	

جدول ۲۸- فوت شدگان در تهران بزرگ بر حسب علل مرگ و سن در سال ۲۵۳۳ تا هشتاھی

نام گروه بیماری	جمع	۱-۱۱ ماهه	۱-۴ ساله	۵-۹ ساله	۱۰-۱۴ ساله	۱۵-۱۹ ساله
جمع	۲۵۶۳۴	۳۰۵۳	۱۴۰۷	۳۹۶	۳۲۱	۲۳۳
بیماریهای عفونی و انگلی	۱۷۲۲	۶۵۲	۲۸۵	۶۲	۲۴	۲۹
سرطان و سایر تومورها	۲۴۶۵	۲۴	۲۴	۲۴	۲۳	۴۶
آلزایم و بیماریهای تغذیه	۷۲۵	۱۲۲	۳۴	۸	۷	۹
بیماریهای خون و دستگاه سازنده آن	۱۱۳۳	۱۳۱	۴۶	۲۸	۲۷	۲۵
بیماریهای روانی	۳۲	۵	۷	۱	۱	۰
بیماریهای دستگاه اعصاب	۸۶۴	۷	۴۷	۱۳	۱۵	۱۰
بیماریهای دستگاه گردش خون	۶۸۸۹	۱۸۵	۲۳۴	۷۵	۷۵	۷۷
بیماریهای دستگاه تنفسی	۳۲۹۰	۵۱۸	۴۴۳	۵۱	۲۶	۲۲
بیماریهای دستگاه گوارشی	۱۶۲۹	۱۰۵	۱۵۳	۳۳	۱۵	۴۳
بیماریهای کلیوی و مجاری ادرار	۵۱۰	۱۴	۱۲	۶	۹	۱۴
عوارض وضع حمل	۵	۰	۰	۰	۰	۰
بیماریهای پوستی	۲۱	۰	۰	۰	۰	۰
بیماریهای استخوان	۶	۰	۱	۰	۰	۰
بیماریهای مادرزادی	۷۴	۳۵	۰	۰	۰	۰
بیماریهای نوزادان	۳۱۶۶	۱۵	۱	۰	۰	۰
غلابم و حالات بدتعریف شده	۲۶۹۳	۲۳۰	۱۱۴	۵۱	۵۲	۱۰۰
سوانح مسویت خودکشی	۳۸۰	۱۷	۸۶	۲۲	۲۶	۳۴

دئاله جدول ۲۸- فوت شدگان در تهران بزرگ بر حسب علل مرگ و سن در سال ۲۵۳۳ تا هشتاھی

نام گروه بیماری	۲۰-۲۴ ساله	۲۵-۳۴ ساله	۳۵-۴۴ ساله	۴۵-۵۴ ساله	۵۵-۶۴ ساله	۶۵ ساله به بالا
جمع	۵۰۵	۹۱۵	۱۲۲۹	۲۰۶۲	۲۹۳۶	۷۷۷۹
بیماریهای عفونی و انگلی	۳۹	۵۵	۶۳	۹۹	۶۲	۱۲۹
سرطان و سایر تومورها	۶۹	۱۳۱	۱۹۷	۴۰۰	۵۰۹	۹۵۶
آلزایم و بیماریهای تغذیه	۱۰	۲۳	۳۸	۵۹	۱۰۸	۲۶۳
بیماریهای خون و دستگاه سازنده آن	۴۰	۶۱	۷۰	۹۸	۱۳۷	۳۲۶
بیماریهای روانی	۵	۱	۲	۱	۲	۷
بیماریهای دستگاه اعصاب	۶	۲۰	۲۰	۷۷	۱۳۸	۴۶۶
بیماریهای دستگاه گردش خون	۱۰۱	۲۰۶	۳۳۸	۷۵۰	۱۲۶۹	۳۴۲۲
بیماریهای دستگاه تنفسی	۲۴	۵۹	۷۵	۱۲۹	۲۱۸	۵۹۷
بیماریهای دستگاه گوارشی	۴۴	۷۷	۱۰۵	۱۵۸	۱۷۷	۳۰۹
بیماریهای کلیوی و مجاری ادرار	۱۵	۲۷	۴۲	۶۲	۶۹	۲۳۷
عوارض وضع حمل	۲	۱	۱	۰	۰	۰
بیماریهای پوستی	۱	۱	۳	۳	۳	۶
بیماریهای استخوان	۰	۰	۰	۰	۰	۰
بیماریهای مادرزادی	۰	۰	۰	۰	۰	۰
بیماریهای نوزادان	۰	۰	۰	۰	۰	۰
غلابم و حالات بدتعریف شده	۱۰۱	۱۹۲	۲۱۲	۲۰۴	۲۲۴	۱۰۵۵
سوانح مسویت خودکشی	۲۸	۵۹	۴۳	۲۲	۱۹	۲

ماخذ- وزارت بهداشتی و پیشگیری.

جدول ۲۹- فوت شدگان در تهران بزرگ بر حسب جنس و سن در سالهای ۲۵۳۱ و ۲۵۳۲ تا هشتاھی

گروه سنی	۲۵۳۱			۲۵۳۲		
	مرد	زن	مرد و زن	مرد	زن	مرد و زن
کلیه سنین	۱۳۹۵۱	۱۱۴۴۶	۲۵۳۹۷	۱۵۱۸۶	۱۱۲۸۴	۲۶۴۷۰
کمتر از یک ماهه	۱۷۱۴	۱۵۷۴	۳۲۸۸	۱۹۶۵	۱۴۴۵	۳۴۱۰
۱-۱۲ ماهه	۱۸۴۴	۱۷۸۳	۳۶۲۷	۱۸۸۳	۱۶۴۱	۳۵۲۴
۱-۳ ساله	۹۸۵	۹۲۳	۱۹۰۸	۱۰۴۹	۸۶۵	۱۰۰۹
۳-۹ ساله	۲۷۲	۲۲۵	۴۹۷	۲۶۴	۱۶۹	۴۳۳
۹-۱۳ ساله	۱۸۲	۱۴۴	۳۲۶	۱۹۹	۱۵۰	۳۴۹
۱۳-۱۰ ساله	۲۶۸	۱۷۸	۴۴۶	۲۷۴	۱۴۷	۴۲۱

گروه سنی	مرد	زن	مرد و زن
کلیه سنین	۱۵۱۸۶	۱۱۲۸۴	۲۶۴۷۰
کمتر از یک ماهه	۱۱۶۱	۱۰۰۱	۲۱۶۲
۱-۱۲ ماهه	۱۴۴۸	۹۷۸	۲۴۲۶
۱-۳ ساله	۵۵۸	۴۵۱	۱۰۰۹
۳-۹ ساله	۵۶۸	۳۹۰	۹۵۸
۹-۱۳ ساله	۹۸	۶۲	۱۶۰



دستاله جدول ۲۹- فوت شدگان درتهران بزرگ بر حسب جنس و سن درسالهای ۲۵۳۱ و ۲۵۳۲ ناهنهای

گروه سنی	۲۵۳۲			۲۵۳۱		
	زن	مرد	مردوزن	زن	مرد	مردوزن
۲۰-۲۴ ساله	۱۷۲	۳۱۴	۴۸۸	۱۷۹	۳۰۱	۴۸۰
۲۵-۳۴ ساله	۳۴۵	۵۳۴	۸۷۹	۳۶۱	۵۴۷	۹۰۸
۳۵-۴۴ ساله	۴۹۸	۷۷۹	۱۲۷۷	۵۰۳	۸۸۲	۱۳۸۵
۴۵-۵۴ ساله	۷۱۳	۱۳۳۲	۲۰۴۵	۷۵۳	۱۳۳۴	۲۰۷۷
۵۵-۶۴ ساله	۱۳۳۹	۱۹۸۵	۳۳۲۴	۱۱۴۴	۱۶۵۹	۲۷۹۳
۶۵ ساله و بالاتر	۳۸۱۸	۴۶۱۸	۸۴۳۶	۳۴۸۹	۳۹۷۳	۷۴۶۲

ماخذ- وزارت بهداشتی و بهزیستی .

جدول ۳۰- فوت شدگان درتهران بزرگ بر حسب جنس و سن در سال ۲۵۳۳ ناهنهای

سن	جمع	مرد	زن	سن	جمع	مرد	زن
۱۹-۱۵ ساله	۴۳۳	۲۶۶	۱۶۷	۲۴-۲۰ ساله	۵۰۵	۳۱۱	۱۹۴
جمع	۲۵۶۳۴	۱۴۴۳۸	۱۱۱۹۶	۳۴-۲۵ ساله	۹۱۵	۵۷۸	۳۳۷
۱-۰ ماه	۴۵۹۸	۲۴۳۶	۲۱۶۲	۴۴-۳۵ ساله	۱۲۲۹	۸۱۰	۴۱۹
۱۱-۱ ماه	۳۰۵۳	۱۵۵۱	۱۵۰۲	۵۴-۴۵ ساله	۲۰۶۲	۱۳۴۹	۷۱۳
۴-۱ ساله	۱۴۰۷	۷۷۹	۶۲۸	۶۴-۵۵ ساله	۲۹۳۶	۱۸۳۰	۱۱۰۶
۹-۵ ساله	۳۹۶	۲۲۰	۱۷۶	۶۵ سال بالا	۷۷۷۹	۴۱۱۹	۳۶۶۰
۱۴-۱۰ ساله	۳۲۱	۱۸۹	۱۳۲				

ماخذ- وزارت بهداشتی و بهزیستی .

جدول ۳۱- فوت شدگان ۱۴ شهر بزرگ کشور بر حسب جنس و سن در سال ۲۵۳۳ ناهنهای

شهر	۱-۰ ماه			۱۱-۱ ماه			۴-۱ سال		
	جمع	مرد	زن	جمع	مرد	زن	جمع	مرد	زن
جمع	۳۴۹۴	۳۰۶۱	۴۵۵۵	۶۳۲۱	۳۳۳۷	۲۹۸۴	۲۰۰۳	۱۶۹۳	۲۶۹۶
تهران	۲۴۳۶	۲۱۶۲	۴۵۹۸	۳۰۵۳	۱۵۵۱	۱۵۰۲	۷۷۹	۶۲۸	۱۴۰۷
مشهد	۱۴۴	۱۳۱	۲۷۵	۸۰۵	۴۷۲	۳۳۳	۴۴۷	۳۶۳	۸۱۰
اصفهان	۱۳۸	۱۱۹	۲۵۷	۳۱۵	۱۶۸	۱۴۷	۶۴	۶۸	۱۲۲
تبریز	۴۶	۲۵	۷۱	۱۹۸	۱۱۴	۸۴	۷۰	۷۰	۱۴۰
اهواز	۱۰۰	۶۵	۱۶۵	۲۲۶	۱۱۱	۱۱۵	۱۱۵	۹۹	۲۱۴
آبادان	۷۳	۹۱	۱۶۴	۵۹	۳۸	۳۱	۸۸	۷۶	۱۶۲
خرمشهر	۱۲۷	۱۱۲	۲۳۹	۱۵۴	۸۴	۷۰	۳۵	۳۸	۷۳
سراز	۱۳۶	۱۰۵	۲۴۱	۲۶۲	۱۱۹	۱۲۳	۹۲	۷۳	۱۶۵
رشت	۲	۲	۴	۱۹	۸	۱۱	۲۱	۲۵	۲۶
رضائیه	۳۳	۲۶	۵۹	۱۷۱	۷۱	۱۰۰	۹۴	۷۸	۱۷۲
کرمان	۶۴	۵۸	۱۲۲	۳۲۷	۱۳۵	۱۹۲	۵۹	۵۵	۱۱۴

دستاله جدول ۳۱- فوت شدگان ۱۴ شهر بزرگ کشور

شهر	مرد
کرمانشاه	۱۱۵
همدان	۵۱
یزد	۳۹

دستاله جدول ۳۱- فوت شدگان ۱۴ شهر بزرگ کشور

شهر	مرد
جمع	۴۵۷
تهران	۲۲۰
مشهد	۶۳
اصفهان	۲۹
تبریز	۲۴
اهواز	۱۱
آبادان	۱۹
خرمشهر	۱۳
سراز	۲۴
رشت	۱۳
رضائیه	۷
کرمان	۱۳
کرمانشاه	۹
همدان	۵
یزد	۷

دستاله جدول ۳۱- فوت شدگان ۱۴ شهر بزرگ کشور

شهر	مرد
جمع	۶۲۰
تهران	۳۱۱
مشهد	۷۳
اصفهان	۳۰
تبریز	۱۶
اهواز	۳۲
آبادان	۱۳
خرمشهر	۸
سراز	۵۶



دنیاله جدول ۳۱ - فوت شدگان ۱۴ شهر بزرگ کشور بر حسب جنس و سن در سال ۲۵۳۳ ناهنهای

شهر	۱ - ۵ ماه			۱۱ - ۱ ماه			۴ - ۱ سال		
	مرد	زن	جمع	مرد	زن	جمع	مرد	زن	جمع
کرمانشاه	۱۱۵	۱۰۰	۲۱۵	۱۵۴	۱۴۷	۳۰۱	۶۶	۴۲	۱۰۸
همدان	۵۱	۳۹	۹۰	۱۱۹	۱۰۳	۲۲۲	۳۵	۳۲	۶۷
یزد	۲۹	۲۶	۵۵	۱۰۰	۱۰۹	۲۰۹	۳۸	۴۶	۸۴

دنیاله جدول ۳۱ - فوت شدگان ۱۴ شهر بزرگ کشور بر حسب جنس و سن در سال ۲۵۳۳ ناهنهای

شهر	۵ - ۹ سال			۱۴ - ۱۰ سال			۱۹ - ۱۵ سال		
	مرد	زن	جمع	مرد	زن	جمع	مرد	زن	جمع
جمع	۴۵۷	۳۹۰	۸۴۷	۳۶۴	۲۶۱	۶۲۵	۵۰۳	۳۳۵	۸۳۸
تهران	۲۲۰	۱۷۶	۳۹۶	۱۸۹	۱۳۲	۳۲۱	۲۶۶	۱۶۷	۴۳۳
مشهد	۶۳	۵۷	۱۲۰	۵۲	۴۱	۹۳	۵۲	۴۰	۹۲
اصفهان	۲۹	۱۹	۴۸	۱۹	۱۰	۲۹	۱۷	۷	۲۴
تبریز	۲۴	۲۴	۴۸	۱۹	۱۸	۳۷	۲۵	۱۵	۴۰
اهواز	۱۱	۱۵	۲۶	۱۳	۷	۲۰	۱۷	۱۶	۳۳
آبادان	۱۹	۱۳	۳۲	۱۰	۱۱	۲۱	۲۶	۱۱	۳۷
خرمشهر	۱۳	۷	۲۰	۵	۱	۶	۶	۴	۱۰
شیراز	۲۴	۲۰	۴۴	۲۳	۱۵	۳۸	۲۷	۲۸	۵۵
رشت	۱۳	۶	۱۹	۳	۱	۴	۲	۳	۵
رضائیه	۷	۴	۱۱	۱۰	۲	۱۲	۱۱	۷	۱۸
کرمان	۱۳	۱۸	۳۱	۸	۷	۱۵	۱۶	۶	۲۲
کرمانشاه	۹	۱۸	۲۷	۵	۹	۱۴	۲۰	۱۳	۳۳
همدان	۵	۴	۹	۵	۵	۱۰	۹	۵	۱۴
یزد	۷	۹	۱۶	۳	۲	۵	۹	۳	۱۲

دنیاله جدول ۳۱ - فوت شدگان ۱۴ شهر بزرگ کشور بر حسب جنس و سن در سال ۲۵۳۳ ناهنهای

شهر	۲۴ - ۲۰ سال			۳۲ - ۲۵ سال			۴۴ - ۳۵ سال		
	مرد	زن	جمع	مرد	زن	جمع	مرد	زن	جمع
جمع	۶۲۰	۳۵۸	۹۷۸	۱۰۴۸	۶۳۸	۱۶۸۶	۱۳۷۲	۸۰۸	۲۱۸۰
تهران	۳۱۱	۱۹۴	۵۰۵	۵۷۸	۳۳۷	۹۱۵	۸۱۰	۴۱۹	۱۲۲۹
مشهد	۷۳	۲۸	۱۰۱	۱۱۰	۵۸	۱۶۸	۱۲۳	۹۰	۲۱۳
اصفهان	۳۰	۱۷	۴۷	۴۲	۳۱	۷۳	۶۵	۴۳	۱۰۸
تبریز	۱۶	۱۴	۳۰	۴۰	۴۲	۸۲	۳۷	۲۷	۶۴
اهواز	۳۲	۱۵	۴۷	۴۵	۲۷	۷۲	۵۸	۲۹	۸۷
آبادان	۱۳	۹	۲۲	۳۳	۲۰	۵۳	۱۸	۲۳	۴۱
خرمشهر	۸	۵	۱۳	۹	۱	۱۰	۱۵	۱۱	۲۶
شیراز	۵۶	۱۷	۷۳	۶۳	۴۶	۱۰۹	۹۹	۵۴	۱۵۳



دنیاله جدول ۳۱ - فوت شدگان ۱۴ شهر بزرگ کشور بر حسب جنس و سن در سال ۲۵۳۳ شاهنشاهی

شهر	سال ۲۴ - ۲۵			سال ۲۵ - ۲۶			سال ۲۶ - ۲۷		
	جمع	زن	مرد	جمع	زن	مرد	جمع	زن	مرد
رشت	۶	۴	۱۰	۱۰	۵	۱۰	۱۰	۴	۶
رضائیه	۱۵	۸	۲۴	۴۰	۱۴	۲۶	۲۳	۸	۱۵
کرمان	۲۲	۴	۱۸	۳۰	۱۳	۱۷	۲۶	۴	۲۲
کرمانشاه	۱۸	۲۵	۵۱	۶۹	۲۵	۴۴	۴۳	۲۵	۱۸
همدان	۱۵	۱۷	۳۴	۴۳	۱۸	۲۵	۳۲	۱۷	۱۵
یزد	۵	۱	۱۰	۱۲	۶	۶	۶	۱	۵

دنیاله جدول ۳۱ - فوت شدگان ۱۴ شهر بزرگ کشور بر حسب جنس و سن در سال ۲۵۳۳ شاهنشاهی

شهر	سال ۴۵ - ۵۴			سال ۵۵ - ۶۴			سال ۶۵ سال بالا		
	جمع	زن	مرد	جمع	زن	مرد	جمع	زن	مرد
جمع	۲۴۷۴	۱۳۲۲	۳۲۹۶	۵۲۹۰	۲۰۱۱	۳۲۶۹	۸۲۵۴	۲۲۱۳	۱۵۴۶۷
تهران	۱۳۴۹	۷۱۳	۲۰۶۲	۲۹۳۶	۱۱۰۶	۱۸۲۰	۴۱۱۹	۳۶۶۰	۲۷۷۹
مشهد	۲۵۴	۱۵۹	۴۱۳	۴۳۵	۱۷۰	۲۶۵	۸۹۴	۶۸۱	۱۵۷۵
اصفهان	۱۳۵	۸۴	۲۱۹	۳۳۸	۱۲۸	۲۱۰	۶۸۹	۶۷۳	۱۳۴۲
تبریز	۶۹	۳۴	۱۰۳	۱۸۲	۹۴	۸۸	۲۶۹	۲۵۱	۵۲۰
اهواز	۸۴	۴۱	۱۲۵	۱۸۴	۶۳	۱۲۱	۲۳۴	۱۸۴	۴۱۸
آبادان	۶۰	۳۴	۹۴	۱۱۲	۴۳	۶۹	۲۱۷	۱۷۲	۲۸۹
خرمشهر	۳۱	۱۰	۴۱	۴۲	۲۱	۲۱	۷۴	۷۴	۱۴۸
شیراز	۱۸۱	۸۶	۲۶۷	۲۷۰	۹۱	۱۷۹	۴۲۶	۴۱۲	۸۲۸
رشت	۳۴	۱۶	۵۰	۲۲۳	۹۴	۱۲۹	۳۲۵	۲۰۶	۵۲۱
رضائیه	۷۰	۲۷	۹۷	۲۲۳	۹۴	۱۲۹	۳۲۵	۲۰۶	۵۲۱
کرمان	۴۵	۲۲	۶۷	۱۰۶	۲۹	۷۷	۲۰۰	۱۷۱	۳۷۱
کرمانشاه	۹۰	۴۵	۱۳۵	۹۸	۳۳	۶۵	۱۵۶	۱۵۹	۳۱۵
همدان	۵۱	۲۹	۸۰	۱۹۱	۷۲	۱۱۹	۳۲۹	۲۴۴	۵۷۳
یزد	۲۱	۲۲	۴۳	۱۲۳	۴۵	۷۸	۱۸۳	۱۷۲	۳۵۵
				۵۰	۲۲	۲۸	۱۳۹	۱۵۴	۲۹۴

دنیاله جدول ۳۱ - فوت شدگان ۱۴ شهر بزرگ کشور بر حسب جنس و سن در سال ۲۵۳۳ شاهنشاهی

شهر	سن نامعلوم			جمع
	مرد	زن	جمع	
تهران	۷۵۴	۵۵۹	۱۳۱۳	۲۱۶۲۳
مشهد	۰	۰	۰	۱۱۱۹۶
اصفهان	۴۸۷	۳۶۳	۸۵۰	۲۵۱۴
تبریز	۰	۰	۰	۱۳۴۶
	۱۳۱	۹۴	۲۲۵	۷۹۲



دنباله جدول ۳۱ - فوت شدگان ۱۴ شهر بزرگ کشور برحسب جنس و سن در سال ۲۵۳۳ شاهنشاهی

شهر	سن نامعلوم			جمع	
	مرد	زن	جمع	مرد	زن
.....	۰	۰	۰	۰	۰
.....	۹	۲۴	۳۳	۶۷۲	۶۱۷
.....	۴۸	۲۷	۷۵	۳۹۵	۸۵۷
.....	۰	۰	۰	۱۰۶۶	۲۵۱۵
.....	۳۲	۱۷	۴۹	۵۹۸	۹۸۸
.....	۰	۰	۰	۳۹۰	۹۸۸
.....	۰	۰	۰	۶۶۷	۱۱۱۷
.....	۰	۰	۰	۵۲۷	۱۳۰۲
.....	۲۷	۲۱	۴۸	۱۰۴۷	۱۸۵۱
.....	۰	۰	۰	۶۱۰	۱۱۰۱
.....	۲۰	۱۳	۳۳	۴۱۵	۸۳۷

باخذ - وزارت بهداری و بهزیستی .



سال ۲۵-۲۴			
جمع	مرد	زن	جمع
۱۰	۸	۱۸	۱۰
۲۴	۱۳	۳۷	۲۴
۱۸	۱۷	۳۵	۱۸
۵۱	۴۳	۹۴	۵۱
۳۴	۲۲	۵۶	۳۴
۱۰	۹	۱۹	۱۰

۶۵ سال بیابا			
جمع	مرد	زن	جمع
۵	۸۲۵۴	۷۲۱۳	۱۵۴۶۷
۲	۴۱۱۹	۳۶۶۰	۷۷۷۹
	۸۹۴	۶۸۱	۱۵۷۵
	۶۸۹	۶۷۳	۱۳۶۲
	۲۶۹	۲۵۱	۵۲۰
	۲۳۴	۱۸۴	۴۱۸
	۲۱۷	۱۷۲	۳۸۹
	۷۴	۷۴	۱۴۸
	۴۲۶	۴۱۲	۸۳۸
	۳۲۵	۲۰۶	۵۳۱
	۲۰۰	۱۷۱	۳۷۱
	۱۵۶	۱۵۹	۳۱۵
	۳۲۹	۲۴۴	۵۷۳
	۱۸۲	۱۷۲	۳۵۵
	۱۳۹	۱۵۴	۲۹۳

جمع			
جمع	مرد	زن	جمع
۱	۲۷۹۵۹	۲۱۶۲۳	۴۹۵۸۲
	۱۴۴۳۸	۱۱۱۹۶	۲۵۶۳۴
	۳۴۳۶	۲۵۱۴	۵۹۵۰
	۱۶۰۶	۱۳۴۶	۲۹۵۲
	۹۴۸	۷۹۲	۱۷۴۰



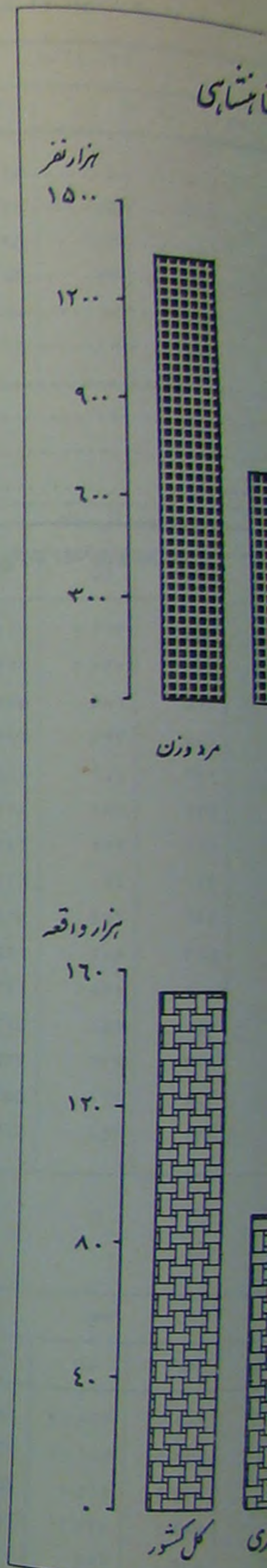
### وقایع حیاتی مثبت شده در سال ۲۵۳۴ شاهنشاهی







نیپرووی انسانی  
فصل ۴ - بخش ۲





## فصل ۴ - نیروی انسانی

آمارهای اشتغال و نیروی انسانی در دوسرشماری  
اجتناب از تکرار، آمار سرشماری دوم به اختصار در  
که نخستین آن توسط مرکز آمار ایران و دومی توسط  
ارائه میگردد.

آمارگیریهای نیروی انسانی تاکنون از طریق  
نبوده است.

در آمارگیری سال ۲۵۳۰ که توسط مرکز آمار ایران  
نیروی انسانی و اشتغال، در آن هدف فرعی بوده  
شناسایی ویژگیهای جمعیت فعال و شاغل کشور از  
شاغل کشور بدست میدهد. در این فصل از نتایج آن  
شده است که ضمن چهار قسمت زیر ارائه میگردد.

قسمت اول - خصوصیات عمده جمعیت فعال  
قسمت دوم - شاغلین در فعالیتهای و مشاغل  
و میزان تحصیلات.

قسمت سوم - مهاجرت نیروی انسانی و تغییر  
قسمت چهارم - مزد و حقوق بگیران بخشهای  
تعاریف

جمعیت فعال منظور نیروی مولدی میباشد که  
فعال که شامل افراد ۱۵-۶۴ ساله میباشد در اینجا  
شاغل شاغل در آمارگیریهای مختلف کسی  
تعریف کار مطابقت داشته باشد.

کار هر نوع عمل فکری یا بدنی که مجاز بوده  
بیکار بیکار کسی است که در هفته قبل از مراجع  
کار طبقه میشوند.

بیکاران فصلی در واقع شاغلینی هستند که به  
قبلی خود باز میگردند. به همین جهت در بعضی آمارگیری  
بیکار در جستجوی کار به افرادی گفته میشود که بیکار هستند  
نازه به بازار کار وارد شده اند.

در جد اولی که مفاهیم مختلف بیکاری بکار رفته.



بیکاری در اقتصاد  
از جنبه اقتصادی



## فصل ۴ - نیروی انسانی

آمارهای اشتغال و نیروی انسانی در دوسرشماری عمده سالهای ۲۵۲۵ و ۲۵۱۵، بطور کامل و جامع جمع آوری شده و انتشار یافته است. برای اجتناب از تکرار، آمار سرشماری دوم به اختصار در این فصل درج میشود و برای نازکی بیشتر مطالب از آمارگیریهای نمونه‌های سالهای ۲۵۳۱ و ۲۵۳۰ که نخستین آن توسط مرکز آمار ایران و دومی توسط اداره کل آمار نیروی انسانی وزارت کار و امور اجتماعی انجام شده است، جداول اختصاری ارائه میگردد.

آمارگیریهای نیروی انسانی تاکنون از طریق مراجعه به خانوار بدست آمده است و جمع آوری آمار مذکور از طریق کارگاهی همراه با موفقیست نبوده است.

در آمارگیری سال ۲۵۳۰ که توسط مرکز آمار انجام شده، هدف بیشتر بدست آوردن خصوصیات جمعیتی بوده است و بهین جهت آمار نیروی انسانی و اشتغال، در آن هدف فرعی بوده است. ولی در آمارگیری نمونه‌های سال ۲۵۳۱ اداره کل آمار نیروی انسانی وزارت کار هدف اصلی شناسایی ویژگیهای جمعیت فعال و شاغل کشور از جنبه‌های مختلف بوده است و بهین جهت اطلاعات مفصل تری در زمینه خصوصیات جمعیت شاغل کشور بدست میدهد. در این فصل از نتایج آمارگیریهای مذکور که جدیدترین داده‌های آماری در این زمینه را بدست میدهد استفاده شده است که ضمن چهار قسمت زیر ارائه میگردد

قسمت اول - خصوصیات عمده جمعیت فعال

قسمت دوم - شاغلین در فعالیتهای و مشاغل عمده وضع شغلی، میانگین ساعت کار و دستمزد شاغلین - شاغلین بر حسب درجه مهارت و میزان تحصیلات.

قسمت سوم - مهاجرت نیروی انسانی و تغییرات اشتغال

قسمت چهارم - مزد و حقوق بگیران بخشهای دولتی و غیردولتی

تعاریف

جمعیت فعال منظور نیروی مولدی میباشد که تولید ملی را برعهده دارد و شامل دو گروه عمده شاغل و بیکار میگردد. جمعیت بالقوه فعال که شامل افراد ۱۵-۶۴ ساله میباشد در اینجا مورد نظر نیست و در حقیقت کسانی که از نظر اقتصادی به فعالیت میردازند، مورد نظر است. شاغل شاغل در آمارگیریهای مختلف کسی است که در هفته قبل از آمارگیری لااقل هشت ساعت به کاری اشتغال داشته باشد که با تعریف کار مطابقت داشته باشد.

کار هر نوع عمل فکری یا بدنی که مجاز بوده و برای ایجاد درآمد صورت گیرد و نتیجه آن تولید کالا یا خدمتی باشد کار شناخته میشود. بیکار بیکار کسی است که در هفته قبل از مراجعه آمارگیر بیکار مانده باشد. بیکاران در دو گروه عمده بیکاران فصلی و بیکاران در جستجوی کار طبقه میشوند.

بیکاران فصلی در واقع شاغلینی هستند که بعلل مختلف در هنگام آمارگیری بیکار مانده‌اند و درآمدی ندارند ولی با تغییر فصل با اشتغال فصلی خود باز میگردند. بهین جهت در بعضی آمارگیریها، بیکاران فصلی جزء شاغلین (شاغلین کم کار) منظور میشوند.

بیکار در جستجوی کار به افرادی گفته میشود که بیکار هستند و بدنبال کار میگردند که بعضی از آنان قبلاً "شاغل بوده‌اند و برخی نیز بیکارانی هستند که تازه به بازار کار وارد شده‌اند.

در جداولی که مفاهیم مختلف بیکاری بکار رفته، در ذیل جدول توضیح لازم آورده شده است.



قسمت ۱- خصوصیات عمده جمعیت فعال  
جدول ۱- جمعیت و جمعیت فعال برحسب مناطق و جنس در سال ۲۵۲۵ شاهنشاهی (جمعیت ساکن و غیر ساکن)

مناطق و جنس	کل جمعیت	جمعیت ده ساله و بالاتر	میزان فعالیت	
			نسبت به کل جمعیت	نسبت به جمعیت ده ساله و بالاتر
کل کشور	۲۵ ۷۸۸	۱۷ ۰۰۰	۳۰/۴	۴۶/۱
مردوزن	۱۳ ۳۵۶	۸ ۷۹۴	۵۱/۰	۷۷/۴
زن	۱۲ ۴۳۲	۸ ۲۰۶	۸/۴	۱۲/۶
مناطق شهری	۹ ۷۹۴	۶ ۷۴۶	۲۸/۳	۴۱/۰
مردوزن	۵ ۰۹۷	۳ ۵۲۷	۴۸/۰	۶۹/۲
مرد	۴ ۶۹۷	۳ ۲۰۹	۶/۸	۹/۹
زن	۱۵ ۹۹۴	۱۰ ۲۵۴	۳۱/۷	۴۹/۵
مردوزن	۸ ۲۵۹	۵ ۲۵۷	۵۲/۸	۸۲/۹
مرد	۷ ۷۳۵	۴ ۹۹۷	۹/۲	۱۴/۳
زن				
کل کشور	۲۵ ۷۸۸	۱۷ ۰۰۰	۳۰/۴	۴۶/۱
مردوزن	۱۳ ۳۵۶	۸ ۷۹۴	۵۱/۰	۷۷/۴
زن	۱۲ ۴۳۲	۸ ۲۰۶	۸/۴	۱۲/۶
مناطق شهری	۹ ۷۹۴	۶ ۷۴۶	۲۸/۳	۴۱/۰
مردوزن	۵ ۰۹۷	۳ ۵۲۷	۴۸/۰	۶۹/۲
مرد	۴ ۶۹۷	۳ ۲۰۹	۶/۸	۹/۹
زن	۱۵ ۹۹۴	۱۰ ۲۵۴	۳۱/۷	۴۹/۵
مردوزن	۸ ۲۵۹	۵ ۲۵۷	۵۲/۸	۸۲/۹
مرد	۷ ۷۳۵	۴ ۹۹۷	۹/۲	۱۴/۳
زن				

ماخذ - مرکز آمار ایران - نتایج سرشماری عمومی سال ۲۵۲۵

جدول ۲- جمعیت و جمعیت فعال برحسب مناطق و جنس در سال ۲۵۲۵ شاهنشاهی (جمعیت ساکن)

مناطق و جنس	کل جمعیت	جمعیت ده ساله و بالاتر	میزان فعالیت	
			نسبت به کل جمعیت	نسبت به جمعیت ده ساله و بالاتر
کل کشور	۲۵ ۰۷۹	۱۶ ۵۳۶	۳۰/۲	۴۵/۹
مردوزن	۱۲ ۹۸۲	۸ ۵۴۶	۵۰/۷	۷۷/۰
زن	۱۲ ۰۹۷	۷ ۹۹۰	۸/۳	۱۲/۵
مناطق شهری	۹ ۷۹۴	۶ ۷۴۶	۲۸/۳	۴۱/۰
مردوزن	۵ ۰۹۷	۳ ۵۲۷	۴۸/۰	۶۹/۲
مرد	۴ ۶۹۷	۳ ۲۰۹	۶/۸	۹/۹
زن	۱۵ ۲۸۵	۹ ۷۹۰	۳۱/۵	۴۹/۲
مردوزن	۷ ۸۸۵	۵ ۰۰۹	۵۲/۴	۸۲/۶
مرد	۷ ۴۰۰	۴ ۷۸۱	۹/۲	۱۴/۲
زن				
کل کشور	۲۵ ۰۷۹	۱۶ ۵۳۶	۳۰/۲	۴۵/۹
مردوزن	۱۲ ۹۸۲	۸ ۵۴۶	۵۰/۷	۷۷/۰
زن	۱۲ ۰۹۷	۷ ۹۹۰	۸/۳	۱۲/۵
مناطق شهری	۹ ۷۹۴	۶ ۷۴۶	۲۸/۳	۴۱/۰
مردوزن	۵ ۰۹۷	۳ ۵۲۷	۴۸/۰	۶۹/۲
مرد	۴ ۶۹۷	۳ ۲۰۹	۶/۸	۹/۹
زن	۱۵ ۲۸۵	۹ ۷۹۰	۳۱/۵	۴۹/۲
مردوزن	۷ ۸۸۵	۵ ۰۰۹	۵۲/۴	۸۲/۶
مرد	۷ ۴۰۰	۴ ۷۸۱	۹/۲	۱۴/۲
زن				

ماخذ - مرکز آمار ایران - نتایج سرشماری عمومی سال ۲۵۲۵

جدول ۳- جمعیت و جمعیت فعال برحسب مناطق و جنس در سال ۲۵۳۰ شاهنشاهی (جمعیت ساکن)

مناطق و جنس	کل جمعیت	جمعیت ده ساله و بالاتر	میزان فعالیت	
			نسبت به کل جمعیت	نسبت به جمعیت ده ساله و بالاتر
کل کشور	۲۸ ۳۱۷	۱۸ ۸۱۹	۲۸/۷	۴۴/۲
مردوزن	۱۴ ۳۷۵	۹ ۵۸۰	۴۸/۴	۷۳/۲
زن	۱۳ ۹۴۲	۹ ۲۳۹	۸/۱	۱۲/۱
مناطق شهری	۱۱ ۸۳۳	۸ ۲۲۹	۲۴/۸	۳۵/۷
مردوزن	۶ ۰۲۷	۴ ۱۹۰	۲۳/۷	۶۲/۸
مرد	۵ ۸۰۶	۴ ۰۳۹	۵/۲	۷/۵
زن	۱۶ ۴۸۴	۱۰ ۵۹۰	۳۱/۵	۴۹/۱
مردوزن	۸ ۴۴۹	۵ ۳۹۰	۵۱/۸	۸۱/۲
مرد	۸ ۰۳۵	۵ ۲۰۰	۱۰/۲	۱۵/۸
زن				
کل کشور	۲۸ ۳۱۷	۱۸ ۸۱۹	۲۸/۷	۴۴/۲
مردوزن	۱۴ ۳۷۵	۹ ۵۸۰	۴۸/۴	۷۳/۲
زن	۱۳ ۹۴۲	۹ ۲۳۹	۸/۱	۱۲/۱
مناطق شهری	۱۱ ۸۳۳	۸ ۲۲۹	۲۴/۸	۳۵/۷
مردوزن	۶ ۰۲۷	۴ ۱۹۰	۲۳/۷	۶۲/۸
مرد	۵ ۸۰۶	۴ ۰۳۹	۵/۲	۷/۵
زن	۱۶ ۴۸۴	۱۰ ۵۹۰	۳۱/۵	۴۹/۱
مردوزن	۸ ۴۴۹	۵ ۳۹۰	۵۱/۸	۸۱/۲
مرد	۸ ۰۳۵	۵ ۲۰۰	۱۰/۲	۱۵/۸
زن				

ماخذ - مرکز آمار ایران - نتایج آمارگیری جمعیت کل کشور سال ۲۵۳۰

جدول ۴- جمعیت و جمعیت فعال برحسب استان و قمر

استان یا فرمانداری کل	کل جمعیت	کل جمعیت
کل کشور	۲۹۵ ۲۶۲	۲۹۵ ۲۶۲
مرکزی	۶۴ ۴۵۲	۶۴ ۴۵۲
گیلان و زنجان	۲۰ ۰۳۶	۲۰ ۰۳۶
مازندران	۲۰ ۷۸۳	۲۰ ۷۸۳
آذربایجان شرقی	۲۹ ۳۱۹	۲۹ ۳۱۹
آذربایجان غربی	۱۲ ۱۵۱	۱۲ ۱۵۱
کرمانشاهان	۹ ۶۴۹	۹ ۶۴۹
خوزستان	۱۸ ۲۰۴	۱۸ ۲۰۴
فارس	۱۶ ۹۶۰	۱۶ ۹۶۰
کرمان	۸ ۴۶۲	۸ ۴۶۲
خراسان	۲۹ ۰۵۶	۲۹ ۰۵۶
اصفهان و یزد	۲۰ ۰۸۳	۲۰ ۰۸۳
سیستان و بلوچستان	۴ ۸۶۹	۴ ۸۶۹
کردستان	۷ ۱۹۲	۷ ۱۹۲
همدان	۹ ۹۹۶	۹ ۹۹۶
چهارمحال و بختیاری	۳ ۵۴۸	۳ ۵۴۸
لرستان	۸ ۲۳۰	۸ ۲۳۰
ایلام و پشتکوه	۱ ۶۸۰	۱ ۶۸۰
بویراحمد و کهگیلویه	۱ ۸۴۴	۱ ۸۴۴
بوشهر و ساحلی	۶ ۴۳۸	۶ ۴۳۸
سمنان	۲ ۳۱۰	۲ ۳۱۰

ماخذ - مرکز آمار ایران - اداره کل آمار نیروی انسانی

جدول ۵- جمعیت و جمعیت فعال برحسب استان و فرمانداری

استان یا فرمانداری کل	کل جمعیت	کل جمعیت
کل کشور	۳۱۷	۳۱۷
مرکزی	۸۶۵	۸۶۵
خراسان	۶۶۹	۶۶۹
اصفهان	۷۵۰	۷۵۰
آذربایجان شرقی	۸۳۸	۸۳۸
خوزستان	۹۰۱	۹۰۱
مازندران	۵۷۷	۵۷۷
فارس	۶۱۷	۶۱۷
گیلان	۴۵۹	۴۵۹
آذربایجان غربی	۱ ۲۱۴	۱ ۲۱۴
کرمان	۸۲۴	۸۲۴
کرمانشاهان	۹۱۷	۹۱۷
ساحلی و بوشهر	۶۳۳	۶۳۳
سیستان و بلوچستان	۴۴۳	۴۴۳
کردستان	۶۸۲	۶۸۲
همدان	۹۳۷	۹۳۷
لرستان	۷۷۵	۷۷۵
زنجان	۴۹۹	۴۹۹
یزد	۳۰۲	۳۰۲
چهارمحال و بختیاری	۳۵۹	۳۵۹
سمنان	۲۱۴	۲۱۴
ایلام	۱۶۶	۱۶۶
بویراحمد و کهگیلویه	۱۷۵	۱۷۵



جدول ۴- جمعیت و جمعیت فعال بر حسب استان و فرمانداریکل و بتفکیک مناطق در سال ۲۵۳۱ ناهنهای (جمعیت ساکن)

استان یا فرمانداریکل	کل کشور		مناطق شهری		مناطق روستائی	
	جمعیت کل	میزان فعالیت عمومی	جمعیت کل	میزان فعالیت عمومی	جمعیت کل	میزان فعالیت عمومی
کل کشور	۲۹۵ ۲۶۲	۷۷ ۲۴۲	۱۲۶ ۲۷۱	۳۰ ۲۷۲	۱۶۸ ۹۹۱	۲۴/۰
مرکزی	۶۴ ۴۵۲	۱۷ ۴۳۲	۴۸ ۶۷۹	۱۲ ۴۴۱	۱۵ ۷۷۲	۲۴/۰
گیلان و زنجان	۲۰ ۰۳۶	۵ ۲۲۹	۴ ۸۱۱	۱ ۱۹۰	۱۵ ۲۲۵	۲۴/۶
مازندران	۲۰ ۷۸۳	۴ ۸۷۳	۴ ۸۶۹	۱ ۱۱۸	۱۵ ۹۱۵	۲۴/۹
آذربایجان شرقی	۲۹ ۳۱۹	۸ ۰۱۴	۹ ۶۰۶	۲ ۴۹۹	۱۹ ۷۱۳	۲۴/۶
آذربایجان غربی	۱۲ ۱۵۱	۲ ۹۳۷	۳ ۲۴۷	۷۵۴	۸ ۹۰۴	۲۴/۰
کرمانشاهان	۹ ۶۴۹	۲ ۴۹۷	۳ ۷۵۳	۸۴۲	۵ ۸۹۶	۲۴/۵
خوزستان	۱۸ ۲۰۴	۴ ۰۰۶	۱۰ ۳۸۴	۲ ۰۶۵	۷ ۸۲۱	۲۴/۱
فارس	۱۶ ۹۶۰	۳ ۸۳۲	۷ ۲۹۸	۱ ۴۶۳	۹ ۶۶۲	۲۴/۸
کرمان	۸ ۴۶۲	۲ ۴۸۶	۲ ۳۲۵	۵۲۴	۶ ۱۳۶	۲۴/۵
خراسان	۲۹ ۰۵۶	۹ ۱۱۱	۹ ۳۵۲	۲ ۱۸۶	۱۹ ۷۰۵	۲۴/۰
اصفهان و یزد	۲۰ ۰۸۳	۵ ۲۲۱	۱۱ ۳۳۷	۲ ۷۶۱	۸ ۷۴۶	۲۴/۱
سیستان و بلوچستان	۴ ۸۶۹	۱ ۲۳۴	۸۴۰	۱۷۴	۳ ۰۳۰	۲۴/۳
کردستان	۷ ۱۹۲	۱ ۹۷۹	۱ ۲۱۷	۲۹۵	۵ ۹۷۵	۲۴/۳
همدان	۹ ۹۹۶	۲ ۴۶۶	۲ ۶۱۳	۶۲۸	۷ ۳۸۳	۲۴/۲
چهارمحال و بختیاری	۳ ۵۴۸	۹۱۸	۱ ۱۳۰	۲۸۸	۲ ۴۱۸	۲۴/۹
لرستان	۸ ۲۳۰	۲ ۱۴۲	۲ ۱۴۳	۴۸۲	۶ ۰۸۷	۲۴/۰
ایلام و پشتکوه	۱ ۶۸۰	۴۳۵	۲۳۵	۴۹	۱ ۴۴۴	۲۴/۳
بویراحد و کهگیلویه	۱ ۸۴۴	۴۵۹	۲۴۸	۵۰	۱ ۵۹۷	۲۴/۷
بوشهر و ساحلی	۶ ۴۳۸	۱ ۴۶۰	۱ ۲۱۹	۲۶۳	۵ ۲۱۹	۲۴/۶
سمنان	۲ ۳۱۰	۵۱۱	۹۶۵	۲۰۰	۱ ۳۴۵	۲۴/۱

ماخذ - مرکز آمار ایران - اداره کل آمار نیروی انسانی نتایج آمارگیری نمونه‌ای نیروی انسانی ۲۵۳۱

جدول ۵- جمعیت و جمعیت فعال بر حسب استان و فرمانداریکل در سال ۲۵۳۰ ناهنهای

استان یا فرمانداریکل	کل جمعیت (هزار نفر)	جمعیت ده ساله و بالاتر (صد نفر)	میزان فعالیت	
			نسبت به کل جمعیت	نسبت به جمعیت ده ساله و بالاتر
کل کشور	۲۸ ۳۱۷	۱۸۸ ۱۸۸	۲۸/۷	۴۳/۲
مرکزی	۵ ۸۶۵	۴۰ ۴۹۵	۲۷/۱	۳۹/۲
خراسان	۲ ۶۶۹	۱۷ ۹۶۰	۲۹/۴	۴۳/۶
اصفهان	۱ ۷۵۰	۱۱ ۷۳۹	۳۰/۹	۴۶/۰
آذربایجان شرقی	۲ ۸۳۸	۱۸ ۵۵۶	۳۱/۵	۴۸/۱
خوزستان	۱ ۹۰۱	۱۲ ۳۴۳	۲۲/۳	۳۴/۴
مازندران	۲ ۰۷۷	۱۳ ۴۶۴	۲۸/۲	۴۳/۵
فارس	۱ ۶۱۷	۱۰ ۵۷۹	۲۵/۷	۳۹/۲
گیلان	۱ ۴۵۹	۹ ۷۲۸	۳۹/۳	۵۹/۰
آذربایجان غربی	۱ ۲۱۴	۷ ۸۶۹	۲۸/۸	۴۴/۴
کرمان	۸۲۴	۵ ۵۵۰	۳۰/۱	۴۴/۷
کرمانشاهان	۹۱۷	۵ ۹۰۷	۲۶/۵	۴۱/۲
ساحلی و بوشهر	۶۳۳	۴ ۲۵۴	۲۶/۶	۳۹/۶
سیستان و بلوچستان	۴۴۳	۲ ۸۶۸	۲۷/۲	۴۲/۰
کردستان	۶۸۲	۴ ۵۶۱	۳۰/۷	۴۵/۸
همدان	۹۳۷	۶ ۰۹۰	۲۹/۰	۴۴/۵
لرستان	۷۷۵	۴ ۹۰۶	۲۹/۹	۴۱/۹
زنجان	۴۹۹	۳ ۲۷۲	۲۹/۹	۴۵/۵
یزد	۳۰۴	۲ ۱۲۰	۳۲/۵	۴۶/۶
چهارمحال و بختیاری	۳۵۹	۲ ۲۳۸	۳۲/۴	۵۱/۹
سمنان	۲۱۴	۱ ۵۲۲	۲۵/۸	۳۶/۳
ایلام	۱۶۶	۱ ۰۷۵	۲۶/۹	۴۱/۵
بویراحد و کهگیلویه	۱۷۵	۱ ۰۹۲	۲۶/۳	۴۲/۲

استان یا فرمانداریکل	میزان فعالیت	
	نسبت به کل جمعیت	نسبت به جمعیت ده ساله و بالاتر
کل کشور	۳۰/۴	۴۶/۱
مرکزی	۵۱/۰	۷۷/۴
گیلان و زنجان	۸/۴	۱۲/۶
مازندران	۲۸/۳	۴۱/۰
آذربایجان شرقی	۴۸/۰	۶۹/۲
آذربایجان غربی	۶/۸	۹/۹
کرمانشاهان	۳۱/۷	۴۹/۵
خوزستان	۵۲/۸	۸۲/۹
فارس	۹/۲	۱۴/۳

استان یا فرمانداریکل	میزان فعالیت	
	نسبت به کل جمعیت	نسبت به جمعیت ده ساله و بالاتر
کل کشور	۳۰/۲	۴۵/۹
مرکزی	۵۰/۷	۷۷/۰
خراسان	۸/۳	۱۲/۵
اصفهان	۲۸/۳	۴۱/۰
آذربایجان شرقی	۴۸/۰	۶۹/۲
خوزستان	۶/۸	۹/۹
مازندران	۳۱/۵	۴۹/۲
فارس	۵۲/۴	۸۲/۶
گیلان	۹/۲	۱۴/۳

استان یا فرمانداریکل	میزان فعالیت	
	نسبت به کل جمعیت	نسبت به جمعیت ده ساله و بالاتر
کل کشور	۲۸/۷	۴۳/۲
مرکزی	۴۸/۴	۷۳/۲
خراسان	۸/۱	۱۲/۱
اصفهان	۲۴/۸	۳۵/۷
آذربایجان شرقی	۴۳/۷	۶۲/۸
آذربایجان غربی	۵/۲	۷/۵
کرمانشاهان	۳۱/۵	۴۹/۱
ساحلی و بوشهر	۵۱/۸	۸۱/۲
سیستان و بلوچستان	۱۰/۲	۱۵/۸



دنامه جدول ۵- جمعیت و جمعیت فعال بر حسب استان و فرمانداریکل در سال ۲۵۳۰ شاهنشاهی

استان یا فرمانداریکل	کل جمعیت (هزار نفر)	جمعیت ده ساله و بالاتر (صد نفر)	میزان فعالیت	
			نسبت به کل جمعیت	نسبت به جمعیت ده ساله و بالاتر
کل کشور	۱۱ ۸۳۳	۸۲ ۲۸۹	۲۴/۸	۲۹ ۳۵۴
مرکزی	۴ ۳۴۴	۳۰ ۶۹۹	۲۵/۴	۱۱ ۰۵۳
خراسان	۸۹۴	۶ ۲۰۹	۲۶/۳	۲ ۳۴۶
اصفهان	۹۹۰	۶ ۷۹۸	۲۷/۶	۲ ۷۲۷
آذربایجان شرقی	۸۵۲	۵ ۹۴۷	۲۶/۲	۲ ۲۳۳
خوزستان	۱ ۱۲۶	۷ ۴۲۵	۱۹/۸	۲ ۲۳۱
مازندران	۴۹۲	۳ ۳۴۶	۲۱/۶	۱ ۰۶۴
فارس	۷۰۲	۴ ۸۳۶	۲۲/۷	۱ ۵۹۴
گیلان	۳۴۸	۲ ۵۵۶	۲۶/۵	۹۲۲
آذربایجان غربی	۳۰۰	۲ ۱۲۲	۲۴/۲	۷۲۵
کرمان	۲۲۳	۱ ۵۷۲	۲۵/۷	۵۷۳
کرمانشاهان	۳۳۰	۲ ۲۵۴	۲۴/۰	۷۹۳
ساحلی و بوشهر	۱۱۸	۷۷۹	۲۳/۲	۲۷۳
سیستان و بلوچستان	۹۰	۶۰۷	۲۳/۴	۲۱۰
کردستان	۱۲۲	۸۴۹	۲۴/۸	۳۰۳
همدان	۲۴۴	۱ ۷۰۲	۲۴/۹	۶۰۸
لرستان	۱۸۴	۱ ۲۶۱	۲۳/۸	۴۳۷
زنجان	۹۳	۶۴۶	۲۴/۳	۲۲۶
یزد	۱۴۵	۱ ۰۵۲	۲۹/۹	۴۳۳
چهارمحال و بختیاری	۱۱۱	۷۱۶	۲۸/۹	۳۲۱
سمنان	۸۶	۶۴۴	۲۲/۹	۱۹۸
ایلام	۲۳	۱۴۹	۲۰/۴	۴۷
بویراحد و کهنگیلویه	۱۸	۱۲۰	۲۰/۰	۳۷
مناطق روستائی	۱۶ ۴۸۴	۱۰۵ ۸۹۹	۳۱/۵	۵۱ ۹۴۹
کل کشور	۱ ۵۲۱	۹ ۷۹۶	۳۱/۸	۴ ۸۳۲
مرکزی	۱ ۷۷۵	۱۱ ۷۵۱	۳۰/۹	۵ ۴۹۰
خراسان	۷۶۰	۴ ۹۴۱	۲۵/۲	۲ ۶۷۴
اصفهان	۱ ۹۸۶	۱۲ ۶۰۹	۲۳/۷	۶ ۷۰۱
آذربایجان شرقی	۷۷۵	۴ ۹۱۸	۲۵/۹	۲ ۰۱۰
خوزستان	۱ ۵۸۵	۱۰ ۱۱۸	۳۰/۳	۴ ۷۹۵
مازندران	۹۱۵	۵ ۷۴۳	۲۸/۰	۲ ۵۵۸
فارس	۱ ۱۱۱	۷ ۱۷۲	۲۴/۴	۴ ۸۱۸
گیلان	۹۱۴	۵ ۷۴۷	۳۰/۳	۲ ۷۶۸
آذربایجان غربی	۶۰۱	۳ ۹۷۸	۳۱/۸	۱ ۹۱۰
کرمان	۵۸۷	۳ ۶۵۲	۲۷/۹	۱ ۶۴۰
کرمانشاهان	۵۱۵	۳ ۴۷۵	۲۷/۴	۱ ۴۱۰
ساحلی و بوشهر	۳۵۴	۲ ۲۶۱	۲۸/۱	۹۹۵
سیستان و بلوچستان	۵۶۰	۳ ۷۱۲	۳۱/۹	۱ ۷۸۸
کردستان	۶۹۳	۴ ۳۸۸	۳۰/۴	۲ ۱۰۵
همدان	۵۹۲	۳ ۶۴۵	۲۷/۳	۱ ۶۱۷
لرستان	۴۰۶	۲ ۶۲۶	۳۱/۱	۱ ۲۶۴
زنجان	۱۶۰	۱ ۰۶۸	۲۴/۸	۵۵۵
یزد	۲۴۸	۱ ۵۲۲	۲۴/۰	۸۴۱
چهارمحال و بختیاری	۱۲۷	۸۷۸	۲۷/۹	۳۵۵
سمنان	۱۴۴	۹۲۶	۲۷/۸	۳۹۹
ایلام	۱۵۶	۹۷۲	۲۷/۱	۴۲۴
بویراحد و کهنگیلویه	۱۵۶	۹۷۲	۲۷/۱	۴۲۴
مناطق روستائی	۵۱ ۹۴۹	۴ ۸۳۲	۲۳/۱	۲۳/۶
کل کشور	۴ ۸۳۲	۳۹۹	۲۳/۱	۲۳/۶
مرکزی	۵ ۴۹۰	۲۶۷	۲۳/۱	۲۶۷
خراسان	۲ ۶۷۴	۲۶۷	۲۳/۱	۲۶۷
اصفهان	۶ ۷۰۱	۲۶۷	۲۳/۱	۲۶۷

ماخذ - مرکز آمار ایران - نتایج آمارگیری جمعیت سال ۲۵۳۰

جدول ۶- ترکیب جمعیت فعال بر حسب استان و فرمانداریکل

استان یا فرمانداریکل	جمعیت فعال
مناطق شهری و روستائی	۸۱ ۳۰۳
کل کشور	۱۵ ۸۸۵
مرکزی	۷ ۸۳۶
خراسان	۵ ۴۰۱
اصفهان	۸ ۹۳۴
آذربایجان شرقی	۴ ۲۴۱
خوزستان	۵ ۸۵۹
مازندران	۴ ۱۵۲
فارس	۵ ۷۴۰
گیلان	۳ ۴۹۳
آذربایجان غربی	۲ ۴۸۳
کرمان	۲ ۴۳۳
کرمانشاهان	۱ ۶۸۳
ساحلی و بوشهر	۱ ۲۰۵
سیستان و بلوچستان	۲۰۹۱
کردستان	۲ ۷۱۳
همدان	۲ ۰۵۴
لرستان	۱ ۴۹۰
زنجان	۹۸۸
یزد	۱ ۱۶۲
چهارمحال و بختیاری	۵۵۳
سمنان	۴۴۶
ایلام	۴۶۱
بویراحد و کهنگیلویه	۴۶۱
مناطق شهری	۲۹ ۳۵۴
کل کشور	۱۱ ۰۵۳
مرکزی	۲ ۳۴۶
خراسان	۲ ۷۲۷
اصفهان	۲ ۲۳۳
آذربایجان شرقی	۲ ۲۳۱
خوزستان	۱ ۰۶۴
مازندران	۱ ۵۹۴
فارس	۹۲۱
گیلان	۷۲۵
آذربایجان غربی	۵۷۳
کرمان	۷۹۳
کرمانشاهان	۲۷۳
ساحلی و بوشهر	۲۱۰
سیستان و بلوچستان	۳۰۳
کردستان	۶۰۸
همدان	۴۳۷
لرستان	۲۲۶
زنجان	۲۲۶
یزد	۴۳۳
چهارمحال و بختیاری	۳۲۱
سمنان	۱۹۸
ایلام	۴۷
بویراحد و کهنگیلویه	۳۷
مناطق روستائی	۵۱ ۹۴۹
کل کشور	۴ ۸۳۲
مرکزی	۵ ۴۹۰
خراسان	۲ ۶۷۴
اصفهان	۶ ۷۰۱



جدول ترکیب جمعیت فعال برحسب استان و فرمانداریکل درسال ۲۵۳۰ شاهنشاهی

بیگارد رجستجوی کار (۱۰۰ نفر)		بیگار فصلی		شاغل		جمعیت فعال	استان یا فرمانداریکل
درصد	تعداد	درصد	تعداد	درصد	تعداد		
مناطق شهری و روستائی							
						۸۱ ۳۰۳	کل کشور
۲/۴	۱ ۹۲۴	۸/۵	۶ ۹۴۵	۸۹/۱	۷۲ ۴۳۴	۱۵ ۸۸۵	مرکزی
۲/۷	۴۲۵	۳/۱	۴۸۷	۹۴/۲	۱۴ ۹۷۳	۷ ۸۳۶	خراسان
۲/۲	۱۷۷	۴/۳	۳۳۵	۹۳/۵	۷ ۳۲۴	۵ ۴۰۱	اصفهان
۱/۶	۸۹	۵/۳	۲۸۸	۸۳/۷	۷ ۳۸۶	۸ ۹۳۴	آذربایجان شرقی
۱/۱	۱۰۲	۱۶/۲	۱ ۴۴۶	۸۹/۶	۳ ۸۰۰	۴ ۲۴۱	خوزستان
۶/۱	۳۶۱	۴/۲	۱۸۰	۹۲/۴	۵ ۴۱۲	۵ ۸۵۹	مازندران
۰/۶	۳۸	۷/۰	۴۰۹	۹۳/۸	۳ ۸۹۷	۴ ۱۵۲	فارس
۳/۵	۱۴۶	۲/۶	۱۰۹	۹۳/۸	۳ ۸۹۷	۵ ۷۴۰	گیلان
۱/۴	۸۰	۲۴/۱	۱ ۳۸۳	۷۴/۵	۴ ۲۷۷	۳ ۴۹۳	آذربایجان غربی
۱/۷	۶۰	۹/۱	۳۱۸	۸۹/۲	۳ ۱۱۵	۲ ۴۸۳	کرمان
۴/۳	۱۰۶	۰/۴	۱۱	۹۵/۳	۲ ۳۶۶	۲ ۴۳۳	کرمانشاهان
۲/۸	۶۹	۱۱/۰	۲۶۹	۸۶/۱	۲ ۰۹۵	۱ ۶۸۳	ساحلی و بوشهر
۸/۹	۱۵۰	۵/۸	۹۷	۸۵/۳	۱ ۴۳۶	۱ ۲۰۵	سیستان و بلوچستان
۳/۱	۳۷	۱۳/۱	۱۵۸	۸۳/۸	۱ ۰۱۰	۲ ۰۹۱	کردستان
۱/۸	۳۸	۱۷/۶	۳۶۸	۸۰/۶	۱ ۶۸۵	۲ ۷۱۳	همدان
۱/۹	۵۳	۱۵/۵	۴۲۲	۸۲/۵	۲ ۲۳۸	۲ ۰۵۴	لرستان
۲/۲	۴۶	۱۱/۶	۲۳۸	۸۶/۲	۱ ۷۷۰	۱ ۴۹۰	زنجان
۱/۱	۱۷	۱۵/۴	۲۳۹	۸۳/۴	۱ ۲۴۳	۹۸۸	یزد
۰/۷	۷	۳/۶	۳۶	۹۵/۶	۹۴۵	۱ ۱۶۲	چهارمحال و بختیاری
۰/۹	۱۰	۲/۷	۲۹	۹۶/۶	۱ ۱۲۳	۵۵۳	سمنان
۱/۶	۹	۴/۱	۲۳	۹۴/۲	۵۲۱	۴۴۶	ایلام
۰/۴	۲	۱۱/۴	۵۱	۸۸/۱	۳۹۳	۴۶۱	بویراحد و کهنگیلویه
۰/۴	۲	۱۲/۶	۵۸	۸۷/۰	۴۰۱		
مناطق شهری							
						۲۹ ۳۵۴	کل کشور
۴/۰	۱ ۱۸۰	۱/۷	۴۹۱	۹۴/۳	۲۷ ۶۸۳	۱۱ ۰۵۳	مرکزی
۳/۳	۳۶۴	۰/۸	۹۲	۹۵/۹	۱۰ ۵۹۷	۲ ۳۴۶	خراسان
۵/۰	۱۱۷	۰/۵	۱۳	۹۴/۴	۲ ۲۱۶	۲ ۷۲۷	اصفهان
۱/۸	۴۸	۳/۰	۸۲	۹۵/۲	۲ ۵۹۷	۲ ۲۳۳	آذربایجان شرقی
۲/۷	۶۱	۴/۴	۹۹	۹۲/۸	۲ ۰۷۳	۲ ۲۳۱	خوزستان
۸/۷	۱۹۵	۰/۲	۵	۹۱/۰	۲ ۰۳۱	۱ ۰۶۴	مازندران
۲/۲	۲۴	۰/۵	۵	۹۷/۳	۱ ۰۳۵	۱ ۵۹۴	فارس
۴/۷	۷۵	۰/۲	۳	۹۵/۱	۱ ۵۱۶	۹۲۱	گیلان
۵/۵	۵۱	۱/۷	۱۶	۹۲/۷	۸۵۵	۷۲۵	آذربایجان غربی
۴/۴	۳۲	۵/۴	۳۹	۹۰/۲	۶۵۴	۵۷۳	کرمان
۳/۸	۲۲	۰/۵	۳	۹۵/۶	۵۴۸	۷۹۳	کرمانشاهان
۶/۵	۵۲	۲/۵	۲۰	۹/۱	۷۲۱	۲۷۳	ساحلی و بوشهر
۴/۴	۱۲	۰/۰	۰	۹۵/۶	۲۶۱	۲۱۰	سیستان و بلوچستان
۷/۶	۱۶	۰/۰	۰	۹۲/۴	۱۹۴	۳۰۳	کردستان
۹/۹	۳۰	۵/۳	۱۶	۸۴/۸	۲۵۷	۶۰۸	همدان
۴/۳	۲۶	۴/۳	۲۶	۹۱/۴	۵۵۶	۴۳۷	لرستان
۶/۶	۲۹	۴/۱	۱۸	۸۹/۲	۳۹۰	۲۲۶	زنجان
۴/۴	۱۰	۹/۳	۲۱	۸۶/۳	۱۹۵	۴۲۳	یزد
۰/۹	۴	۱/۴	۶	۹۷/۷	۴۲۳	۳۲۱	چهارمحال و بختیاری
۱/۲	۴	۷/۸	۲۵	۹۱/۰	۲۹۲	۱۹۸	سمنان
۲/۰	۴	۰/۵	۱	۹۷/۵	۱۹۳	۴۷	ایلام
۴/۲	۲	۲/۱	۱	۹۳/۶	۴۴	۳۷	بویراحد و کهنگیلویه
۵/۴	۲	۰/۰	۰	۹۴/۶	۳۵		
مناطق روستائی							
						۵۱ ۹۴۹	کل کشور
۱/۴	۷۴۴	۱۲/۴	۶ ۴۵۴	۸۶/۱	۴۴ ۷۵۱	۴ ۸۳۲	مرکزی
۱/۳	۶۱	۸/۲	۳۹۵	۹۰/۶	۴ ۳۷۶	۵ ۴۹۰	خراسان
۱/۱	۶۰	۵/۹	۳۲۲	۹۳/۰	۵ ۱۰۸	۲ ۶۷۴	اصفهان
۱/۵	۴۱	۷/۷	۲۰۶	۹۰/۸	۲ ۴۲۷		

میزان فعالیت	
نسبت به جمعیت کل	نسبت به جمعیت ده ساله و بالاتر
۳۵/۷	۲۴/۸
۳۶/۰	۲۵/۲
۳۷/۸	۲۶/۳
۴۰/۱	۲۷/۶
۳۷/۵	۲۶/۲
۳۰/۰	۱۹/۸
۳۱/۸	۲۱/۶
۳۳/۰	۲۲/۷
۳۶/۱	۲۶/۵
۳۴/۲	۲۴/۲
۳۶/۵	۲۵/۷
۳۵/۲	۲۴/۰
۳۵/۰	۲۳/۲
۳۴/۶	۲۳/۴
۳۵/۷	۲۴/۸
۳۵/۷	۲۴/۹
۳۴/۷	۲۳/۸
۳۵/۰	۲۴/۳
۴۱/۱	۲۹/۹
۴۴/۸	۲۸/۹
۳۰/۷	۲۲/۹
۳۱/۵	۲۰/۴
۳۰/۸	۲۰/۰
۴۹/۱	۳۱/۵
۴۹/۳	۳۱/۸
۴۶/۷	۳۰/۹
۵۴/۱	۳۵/۲
۵۳/۱	۳۳/۷
۴۰/۹	۲۵/۹
۴۷/۴	۳۰/۳
۴۵/۵	۲۸/۰
۴۶/۵	۲۳/۴
۶۷/۲	۳۰/۳
۴۸/۲	۳۸/۱
۴۸/۰	۳۱/۸
۴۴/۹	۲۷/۹
۴۰/۶	۲۷/۴
۴۴/۰	۲۸/۱
۴۸/۲	۳۱/۹
۴۸/۰	۳۰/۴
۲۴/۴	۲۷/۳
۴۸/۱	۳۱/۱
۵۲/۰	۳۴/۸
۵۵/۳	۳۴/۰
۴۰/۴	۲۷/۹
۴۳/۱	۲۷/۸
۴۳/۶	۲۷/۱



دساله جدول ۶- ترکیب جمعیت فعال بر حسب استان و فرمانداریکل در سال ۲۵۳۰ شاهنشاهی (جمعیت ساکن)

استان یا فرمانداریکل	جمعیت فعال	شاغل		بیگانه فصلی		بیگانه در جستجوی کار (۱۰۰ نفر)
		تعداد	درصد	تعداد	درصد	
آذربایجان شرقی	۶۷۰۱	۵۳۱۳	۷۹/۳	۱۳۴۷	۲۰/۱	۴۱
خوزستان	۲۰۱۰	۱۷۶۹	۸۸/۰	۱۷۵	۸/۷	۶۶
مازندران	۴۷۹۵	۴۳۷۷	۹۱/۳	۴۰۴	۸/۴	۱۴
فارس	۲۵۵۸	۲۳۸۱	۹۳/۱	۱۰۶	۴/۱	۷۱
گیلان	۴۸۱۸	۳۴۲۲	۷۱/۰	۱۳۶۷	۲۸/۴	۲۹
آذربایجان غربی	۲۷۶۸	۲۴۶۱	۸۸/۳	۲۷۹	۱۰/۱	۲۸
کرمان	۱۹۱۰	۱۸۱۸	۹۵/۲	۸	۰/۴	۸۴
کرمانشاهان	۱۶۴۰	۱۳۷۴	۸۳/۸	۲۴۹	۱۵/۲	۱۷
ساحلی و بوشهر	۱۴۱۰	۱۱۷۵	۸۳/۳	۹۷	۶/۹	۱۳۸
سیستان و بلوچستان	۹۹۵	۸۱۶	۸۲/۰	۱۵۸	۱۵/۹	۲۱
کردستان	۱۷۸۸	۱۴۲۸	۷۹/۹	۳۵۲	۱۹/۷	۸
همدان	۲۱۰۵	۱۶۸۲	۷۹/۹	۳۹۶	۱۸/۸	۲۷
لرستان	۱۶۱۷	۱۳۸۰	۸۵/۳	۲۳۰	۱۳/۶	۱۷
ریحان	۱۲۶۴	۱۰۴۸	۸۲/۹	۲۰۹	۱۶/۵	۷
یزد	۵۵۵	۵۲۲	۹۴/۱	۳۰	۵/۴	۳
چهارمحال و بختیاری	۸۴۱	۸۳۱	۹۸/۸	۴	۰/۵	۶
سمنان	۳۵۵	۳۲۸	۹۲/۴	۲۲	۶/۲	۵
ایلام	۳۹۹	۳۴۹	۸۷/۵	۵۰	۱۲/۵	۰
بویراحمد و کهنگیلویه	۴۲۴	۳۶۶	۸۶/۳	۵۸	۱۳/۷	۰

ماخذ - مرکز آمار ایران - نتایج آمارگیری جمعیت سال ۲۵۳۰

جدول ۷- ترکیب جمعیت غیرفعال بر حسب استان و فرمانداریکل در سال ۲۵۳۰ شاهنشاهی

استان یا فرمانداریکل	جمعیت غیر فعال	محمل	خانه دار	سایر
کل کشور	۱۰۶۸۸۵	۳۱۴۰۶	۶۷۶۹۸	۲۷۸۱
مرکزی	۲۴۶۱۰	۹۸۳۳	۱۳۱۶۹	۱۶۰۸
خراسان	۱۰۱۲۴	۲۳۴۶	۶۹۷۶	۸۰۲
اصفهان	۶۳۳۸	۲۰۴۵	۳۷۸۰	۵۱۳
آذربایجان شرقی	۹۶۲۲	۲۰۱۵	۶۹۸۸	۶۱۹
خوزستان	۸۱۰۲	۲۷۸۴	۴۷۰۰	۶۱۸
مازندران	۷۶۰۵	۲۱۶۳	۵۰۳۰	۴۱۲
فارس	۶۴۲۷	۱۹۹۰	۳۸۸۸	۵۴۹
گیلان	۳۹۸۸	۱۸۴۱	۱۷۸۵	۳۶۲
آذربایجان غربی	۴۳۷۶	۹۸۳	۳۰۴۲	۳۵۱
کرمان	۳۰۶۷	۸۰۹	۲۰۴۴	۲۱۴
کرمانشاهان	۳۲۷۴	۷۶۷	۲۴۲۷	۲۸۰
ساحلی و بوشهر	۲۵۷۱	۴۷۲	۱۸۵۳	۲۴۶
سیستان و بلوچستان	۱۶۶۳	۳۳۶	۱۲۱۹	۱۰۸
کردستان	۲۴۷۰	۳۶۷	۱۹۹۲	۱۱۱
همدان	۳۳۷۷	۷۰۲	۲۳۷۷	۲۹۸
لرستان	۲۸۵۲	۵۹۰	۲۰۴۰	۲۲۲
ریحان	۱۷۸۲	۲۲۵	۱۳۹۱	۸۷
یزد	۱۱۳۲	۳۴۴	۷۰۱	۶۷
چهارمحال و بختیاری	۱۰۷۶	۲۶۶	۷۴۳	۰